



## Oliva

[Inici](#) > [Oliva](#) > Dades del municipi

### Cartografia

[Dades del municipi](#)
[Demografia](#)
[Com arribar-hi](#)
[Guia de carrers](#)
[Història](#)
[Festes i tradicions](#)

### Dades del municipi

Oliva és un municipi de la Comunitat Valenciana. Situat al sud-est de la península Ibèrica, en la comarca de La Safor. Compta amb 28.400 habitants (Dades INE 01/01/2011).

#### GEOGRAFIA

Està situada a les Comarques Centrals Valencianes, limitant per la costa sud amb Dénia (Marina Alta), i per la costa nord amb Piles (també de la Safor). La major part de la zona urbana d'Oliva està situada a 5 metres sobre el nivell del mar.

Coordenades: Latitud i longitud: 38°55' Nord i 0°07' Oest.

Pel seu relleu geogràfic es pot dividir en quatre zones bé diferenciades: la muntanya, el pla ocupat per l'horta i la major part de la zona urbana, la zona costanera a l'est, i la zona d'aiguamolls (Parc Natural de la Marjal Pego-Oliva) al sud-oest.

La costa és baixa i sorrenca, gaudeix de 10 Kms de platges vorejades al llarg de gairebé tota la seva longitud per dunes que separen els horts de tarongers i el mar. El clima és mediterrani.

Esment a banda mereix el Parc Natural de la Marjal de Pego-Oliva, zona humida amb abundant fauna i vegetació autòctona de gran valor ecològic.

Oliva és la segona població pel vòlum d'habitants i pel tamany del terme municipal, de tota la comarca de La Safor.

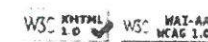
#### TERME MUNICIPAL

El terme municipal d'Oliva té una extensió de 59,61 Km2 limita amb les següents localitats: L'Alqueria de la Comtessa, La Font d'en Carròs, Piles i Vilallonga, (totes elles de la Safor) i L'Atzúvia, Dénia i Pego de la comarca de la Marina Alta.

#### ECONOMIA

Tradicionalment ha estat una població eminentment agrícola - amb el predomini del cultiu del taronger -, encara que des dels inicis dels anys 70, va començar a manifestar-se un notable creixement industrial i turístic, tot i que el conreu de la taronja continua sent important a la nostra ciutat. Avui en dia, el sector serveis de comerç, hosteleria i turisme, té un pes específic molt destacat.

Darrera actualització: **1 gener 2014**

[Ajuntament](#)
[Oliva](#)
[Tauler d'anuncis](#)
[Ciutadà](#)
[Agenda](#)
[Notícies](#)
[Mapa web](#)
[Contacte](#)
[Àrees](#)


Pl. Ajuntament, 1 46780 Oliva, València  
Tel.: +34 962 850 250 - Fax: +34 962 839 222  
[info@oliva.es](mailto:info@oliva.es)

Ajuntament d'Oliva

*Dénia 1*  
*Local*



# CALLEJERO CIUDAD OLIVA

2007

SECTOR 15

U.A. 9

La Topografa Municipal



4

A

B

C

D

E

F

G

H

I

J

5

6

7

8

9

10

A MIRAMAR  
A PILES  
A DAMUZ

A VALENCIA  
A GANDIA

A LA FONT DE CARROZ

A FORNA

C.I.P. LLUIS VIVES

C.I.P. DESEMPARATS

C.C. REBOLLET

C.I.P. SANTA ANNA

C.I.P. LA CARRASCA

I.E.S. GABRIEL CISCAR

C.I.P. ALFADAL

I.E.S. GREGORI MAYANS

C.I.P. HORT DEL PALAU

GUARDERIA 'EL CARROZ'





A  
ABADIA, CI C7-D8  
AGERMANAMENT, Avda. G5  
AJUNTAMENT, Pça (Pza. Martires) E7  
ALEJANDRO CARDONA, Cta. C7-D6  
ALEJANDRO FLEMING, CI G6  
ALEJANDRO VI, CI G6-7  
ALFADALI, CI del Riu J8-9  
ALGAR, CI G9  
ALMUXIC, CI H9  
ALONSO, Plaça C7  
ALTA, CI D9  
ALVARO MARZAL, CI G-H8  
ANDRES MAJON, CI G9  
ANECS, Cr Dels G2-3  
ANTONIO MAURA, CI D-E8  
ANTONIO MESTRE SANCHIS, Cr G-H6  
ANTONIO SALELLES, CI del Padre E-F5  
ARZOBISPO REIG, CI C7  
AULA, CI D7  
AURORA, CI C8  
AUSIAS MARCH, Cr B6-7  
AUSIAS MARCH, Travessia B7  
AZORIN, CI del Literato E5  
B  
BALSA, CI D7  
BARRANCO, CI C8  
BASCOMS, CI G8  
BEATO NICOLAS FACTOR, CI F-G6  
BEATRIU CENTELLES, Cr C5  
BERNARDINO LLORCA, CI del Historiador A6  
BLASCO IBAÑEZ, CI I8-9  
BOSCH, Travessia E7  
BOTANICO CAVANILLES, CI C6-7  
C  
CALDERERIA, CI B8  
CALIXTO III, CI G-H7  
CAMACHO, Plaza C9  
CALVARIO, Pujada F-G8  
CALVARIO, Travessia F-G8  
CAMI DEL ALMUXIC H13  
CAMI DE LES COVATELLES F12-13  
CAMI DE LA CARRASCA H10  
CAMI RACO DE SANT ANTONI F12  
CAMI VELL DE PEGO N9  
CAMI VELL DE DENIA I7  
CAMI VELL DE PILES B4  
CANOVAS DEL CASTILLO, CI C8  
CANTERA, CI G10  
CANTERERIA, CI B8  
CAPURRI, CI F10  
CAPURRI, Travessia F10  
CARRASCA, CI H9  
CASTELLAR, CI I-J9  
CASTILLO DE SANTA ANA, CI E8  
CAVALL BERNAT, CI G9  
CENTELLES, CI G9  
CERVANTES, CI E6  
COLIBRI, Cr H2  
COLON, CI F7-8  
COLLADO, Camino E9-10  
COLLADO, CI E9-10  
COMARE, Carrer de la D7  
CONDE DE OLIVA, CI H8  
CONDESA MAYANS, CI D6  
CONSTITUCIO (Caudillo), Cr E6-7  
CONVENT, Ctra (G. Aranda) D-E6  
CORTA, CI E9  
COSTERA DEL CORRALET, CI F8  
COSTERA DEL CORRALET, Travessia F8  
COVATELLES, Cr D9  
CRUZ, CI de la G7  
CURA PLEBAN, CI E7  
D  
DENIA, Carretera H-I8  
DIVINA GRACIA, CI D8  
DOCTOR BORRAS, CI D7  
DUQUE DE OSUNA, CI D7  
E

-  
ECCE HOMO, CI C9  
EDUARDO ESCALANTE, CI H-17  
ELCA, CI H8  
ENGINY, Cr E6  
ERMITAS, Rinconada G7  
ERMITA, CI de la B-C8  
ERNEST LLUCH, Cr de H6-7  
ERNESTO PAULINO, Avda G5-H1  
ESGLÉSIA, Pça. D7  
ESPORTS, Avda. dels F4  
ESTERA, CI C8  
ESTRECHA, CI C8  
ESTRELLA, CI D9  
F  
FATERES, CI C8  
FONT D'EN CARROS, Avgda. A-B9  
FONTETA DE SORIA, CI F5  
FRANCESC FERRER I PASTOR, Cr de  
FRANCISCO BRINES, Paseo G5-8  
FRANCISCO FERRANDO, CI del Padre G9  
FRANCISCO GISBERT, CI C8  
FRANCISCO GOYA, CI del Pintor I8-9  
FRANCISCO LLORCA, CI del Alcalde C6-7  
FRAY EUGENIO DE OLIVA, CI F7  
FRAY HUMILDE SORIA, CI I7  
FRAY MIGUEL SORIA, Pza. C9  
FUENTES, CI Las F5  
G  
GABRIEL CISCAR, Ctra. E-G7  
GABRIEL MIRO, Paseo E5  
GANDIA, Ctra. A-C7  
GANGUIS, Plaza (Cristo Rey) C8  
GANGUIS, Travessia C8  
GARCIA ORDOÑEZ, CI B-C7  
GAVINA, Carrer de la H3  
GOMEZ FERRER, CI D7  
GOBERNADOR (Calvo Sotelo), CI F6-7  
GREGORIO NAYANS Y CISCAR, Paseo F-G6  
GUILLEM DE CASTRO, CI D-F5  
GUILLERMO PASTOR BURGALAT, Cr de G-H5  
H  
HERMANOS BENLLIURE, CI H8  
HONDA, CI E9  
HORT DE LA BOSCA, Cr G4  
HOSPITAL (V. Desamparados), CI D-E7  
HOSPITAL, Travessia D-E7  
I  
IGLESIA, CI D7  
ISAAC ALBENIZ, CI H6-7  
ISABEL DE VILLENA, CI D5  
ISABEL LA CATOLICA, CI D8  
J  
JAUME I, Passeig. C-D6  
JAUME ROIG, Cr A6  
JOAN BAUTISTA ANYES, Cr C5  
JOAN FUSTER, Passeig B6  
JOAN PELLICER I BATALLER, Cr de D-E6  
JOAN ROIS DE CORELLA, Cr C-D5  
JOANOT MARTORELL, Cr B6-7  
JOAQUIN RODRIGO, CI H7  
JOSEP SEGRELLES, CI del pintor (M. Anido) G8  
JUAN ANTONIO MAYANS, CI C6  
JUAN BAUTISTA ESCRIVA, Pza. D6  
JUAN CARLOS I, Paseo del Rey (J. Antonio) F6  
JUAN OSTA, CI del Obispo C6-7  
JUAN RAMON JIMENEZ, Tr F10  
JUAN SANCHE, CI del Alcalde C-D5  
L  
LA HOZ, CI C8  
LA LUNA, CI E10  
LADRILLARES, Paseo G9-10  
LOYGORII, Avda. F6-7  
LL  
LLORER, Cr del G2  
LLUIS VIVES, Passeig (18 de Julio) D-E6  
M  
MANUEL BROSETA, Cr de H6-7

MANUEL DE FALLA, CI G6-7  
MARIA GALLARD, CI de Madre D7  
MAR, CI Del E7  
MAYOR, CI E7  
MENENDEZ Y PELAYO, CI G6  
MERCADO, CI D6  
MESTRE CHAPI (Angel del Alcazar), CI C7  
MIQUEL MARTI I POL, Cr de I5  
MOLINO, CI D6  
MONJAS CLARISAS, CI G6-7  
MONTANER, CI G8  
MONTAÑA, CI C9  
MORERALS, CI C9  
MORERES, CI D7  
MORERES, Travessia D7  
MORER, Avda. D5  
MUNTANYA DE LA CREU, Cr de la E11  
N  
NAVARRA, CI F6  
NAZARENO, CI F8  
NIÑO, CI G8  
NOU D'OCTUBRE, Cr B6  
NUM. 1 K-N8  
NUM. 2 K-N9  
NUM. 3 K9-H10  
NUM. 4 K9  
NUM. 5 L8-9  
NUM. 6 L9  
NUM. 7 H9  
NUM. 8 N8-9  
NUM. 9 J8  
NUM. 10 L8-H9  
NUM. 11 K-N7  
O  
ORONETA, Plaça. de l' G3  
P  
PALACIO, CI D7  
PALMERES, Cr de les G3-4  
PASSADORES, Cr De les C5  
PAU, Cr de la F4-5  
PEBRELLA, Cr de la F-G2  
PEGO, Ctra. J9-H10  
PELAYO, CI F7  
PENYOT, Plaça. C9  
PINTOR SOROLLA, CI C6  
PIO XII, Travessia del Papa J8  
PIO XII, CI del Papa I8  
PLATERO, CI F10  
PLUS ULTRA, Cr del G8  
POETA LLORENTE, CI I8  
POETA QUEROL, Ctra. (G. Mola) E6-F7  
PONIENTE, CI C8  
PONT DE BOLO, Carrer G1  
PORTAL DE SANCHIS, CI F8  
POU D'ALCINA, Cr D8  
PROCTE N° 21, Cr A-B9  
PURISIMA E6  
R  
RAFAEL PASCUAL, CI D8  
RAFALATAR, CI D9  
RAMBLAR, CI H8-110  
RAMON ABARGUES, CI G7  
RAMON Y CAJAL, CI F6  
RAUSSEL, CI D9  
REYES CATOLICOS, CI G7  
REYES MAGOS, CI E8  
RIJET DELS FLARES, Plaça. H8  
ROMER, Cr del F1-G1  
RONDA REBOLLET A-6  
RONDA SUR I7  
S  
SABIN Y SALK, CI G7  
SAGRADA FAMILIA, CI E9  
SALVADOR MESTRE PARRA, CI F7  
SALVADOR SOLER I SOLER, Cr D6  
SALVADOR, CI de El F7-8  
SAN ANTONIO, CI D8  
SAN BERNARDO, CI B-C7

SAN BERNARDO, CI B-C7  
SAN BLAS, CI B8  
SAN CARLOS, CI E6  
SAN CRISTOBAL, CI D7-8  
SAN FELIPE, CI D9  
SAN FERNANDO, CI F7  
SAN FRANCISCO, CI C9  
SAN IGNACIO DE LOYOLA, CI H8  
SAN ISIDRO, CI C8  
SAN JACINTO, CI C9  
SAN JOAQUIN, CI E7  
SAN JORGE, CI D8  
SAN JOSE, CI C8  
SAN JUAN, CI E7  
SAN LEONARDO, CI C8  
SAN MARCOS, CI B9  
SAN MARTIN, CI D9  
SAN MIGUEL, CI D-E8  
SAN PANCRACIO, CI D8  
SAN PASCUAL, CI C8  
SAN RAMON, CI D9  
SAN ROQUE, Pza. D8  
SAN SEBASTIAN, CI D8  
SANCHIS MAYANS, CI D6  
SANT LLORENS, Cr C8  
SANT LLUIS, Cr F6  
SANT PERE, Cr C8  
SANT RAFAEL, Cr E7  
SANT ROQUET, Travessera G-H1  
SANT VICENT, Cr B8  
SANTA ANA, CI D8  
SANTA BARBARA, CI C9  
SANTA CECILIA, CI H8-110  
SANTA ISABEL, CI G8  
SANTA LLUSIA, Cr D8  
SANTA ROSA, Cr G8  
SANTA TERESITA, CI E7  
SANTISSIMO CRISTO, CI D8  
SANTISSIMO, CI C6-7  
SANTO DOMINGO, CI E7  
SANTOS INOCENTES, CI E8  
SENDA DELS LLADRES, CI F-G10  
SEQUER, Cr del F-12  
SERRANOS, CI D9  
SISTERON, Avda. D-F5  
SOL, CI Del F10  
SOROLLER, Cr del G1  
T  
TAMARIT, CI D7  
TARONGERS, Cr dels H4  
TAULETA, Cr de la E10  
TEATRO, CI E6  
TENDES, Cr Les C7  
TENIENTE SANCHE, CI D-E7  
TERESA DE JESUS JORNET, CI Madre C9  
TEULADI, Cr del G1  
TIMONET, Cr del E-G2  
TIRANT LO BLANC, Cr B6  
TOMAS V. TOSCA, CI D7  
TORRES, CI Las D8  
TOSSAL GROS, Cr C9  
TRINQUETE, CI F8  
U  
ULLALS, Cr dels F4-5  
V  
VALENCIA, Avda. B7-C6  
VALL DE LA SAFOR, CI C9  
VICENT ANDRES ESTELLES, Cr B7  
VIRGEN DE AGUAS VIVAS, CI D9  
VIRGEN DE LOS ANGELES, CI C8  
VIRGEN DEL CARMEN, CI E7  
VIRGEN DEL PILAR, CI D7  
VIRGEN DEL REBOLLET, CI B8  
VISTA HERMOSA, CI C9  
W  
WALT DISNEY, CI D5  
X  
XIRICULL, Cr H9





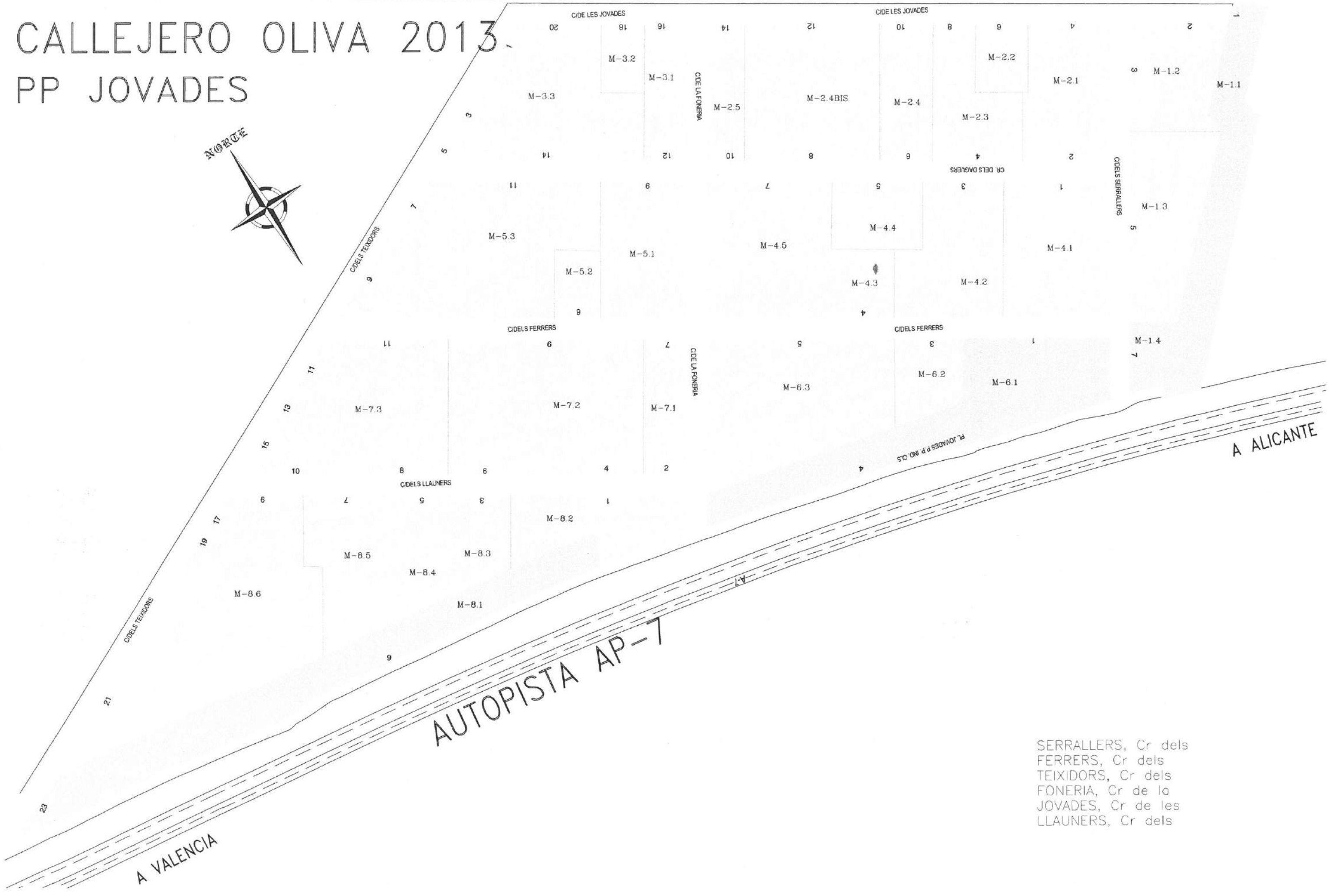


# PP SANT PERE

CANAL DE LA LLOSA, Cr del  
CANAL DEL MIG, Cr del  
LLUENT, Cr del  
MARENYS, Cr dels  
MARJAL DEL BOVAR, Cr de la  
RACÒ FUSTER, Cr del  
REGALATXO, Cr  
VALL DE LA REVOLTA, Cr del

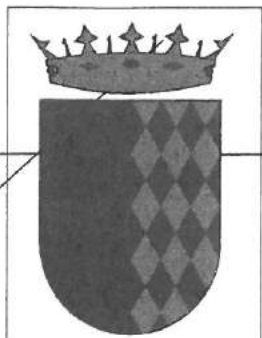


# CALLEJERO OLIVA 2013 PP JOVADES



SERRALLERS, Cr dels  
 FERRERS, Cr dels  
 TEIXIDORS, Cr dels  
 FONERIA, Cr de la  
 JOVADES, Cr de les  
 LLAUNERS, Cr dels

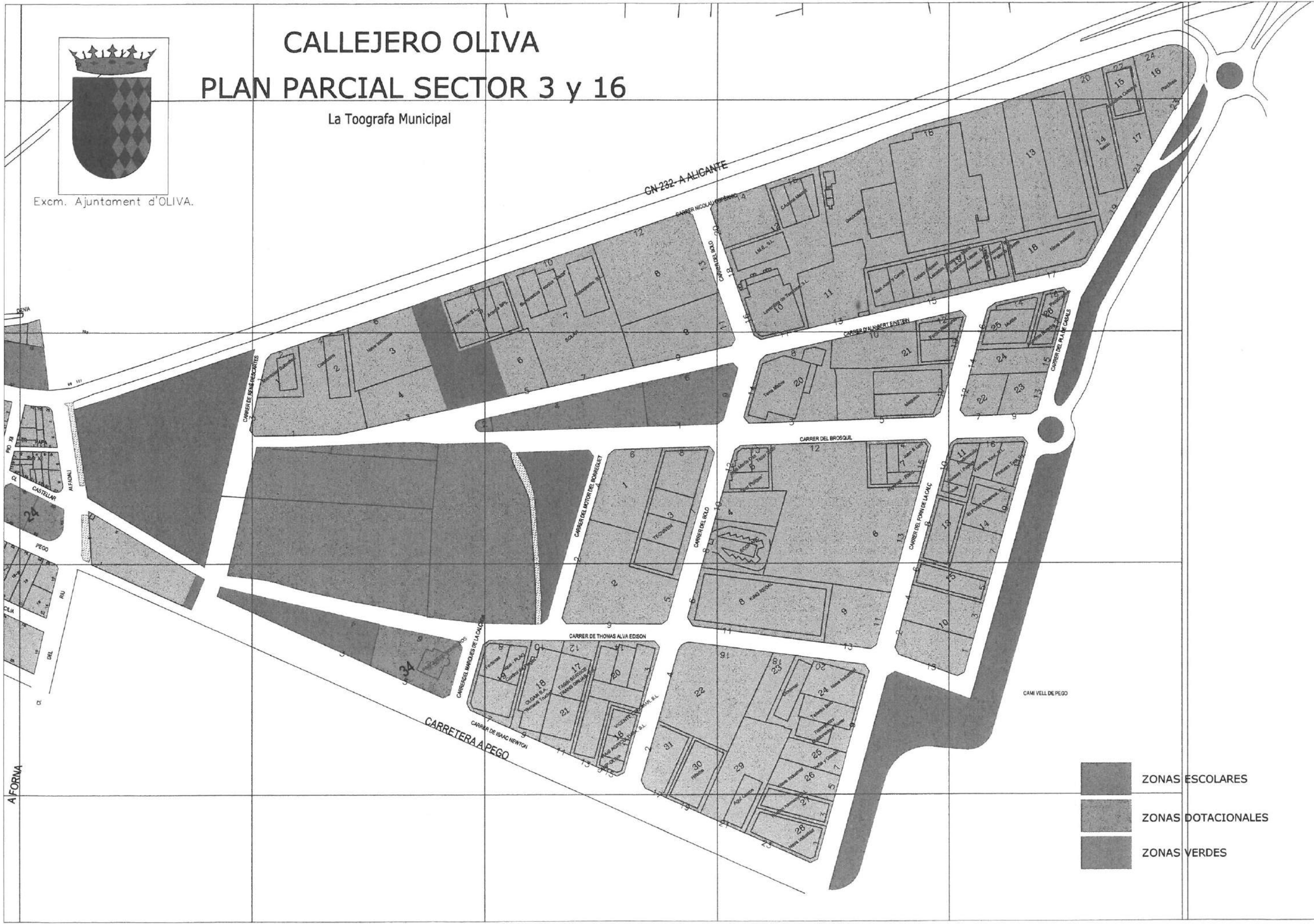







Excm. Ajuntament d'OLIVA.

# CALLEJERO OLIVA PLAN PARCIAL SECTOR 3 y 16

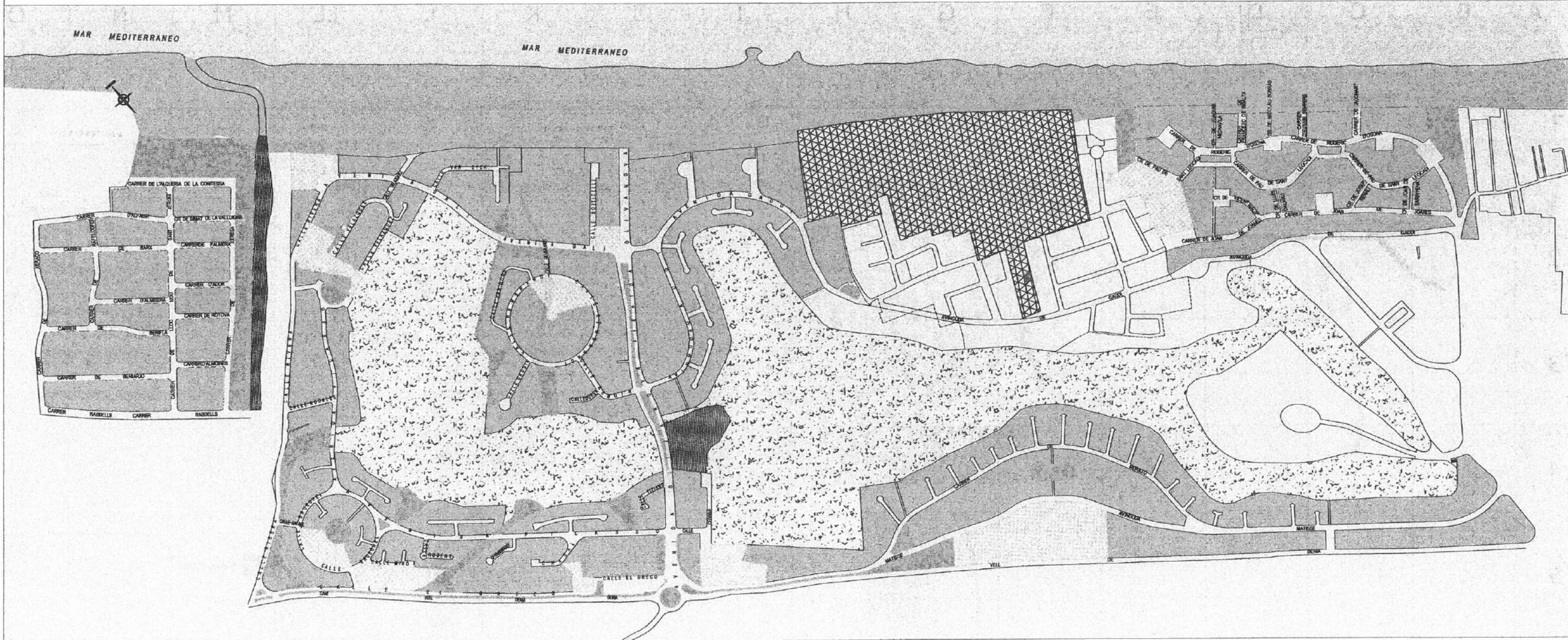
La Toografa Municipal



-  ZONAS ESCOLARES
-  ZONAS DOTACIONALES
-  ZONAS VERDES



# PLAYA OLIVA - 2005



## RABDELLS

CARRER DE L'ALQUERIA DE LA COMTESSA  
 CARRER D'ALFAUIR  
 CARRER DE SIMAT DE LA VALLDIGNA  
 CARRER DE BARX  
 CARRER DE PALMERA  
 CARRER D'ALMISERA  
 CARRER D'ADOR  
 CARRER DE ROTOVA  
 CARRER D'ALMOINES  
 CARRER DE XERACO  
 CARRER DE RAFELCOFER  
 CARRER DE BENIFLA  
 CARRER DE BENIARJÓ  
 CARRER DE XERESA  
 CARRER DE LLOC NOU DE SANT JERONI  
 CARRER RABDELLS

## OLIVA NOVA

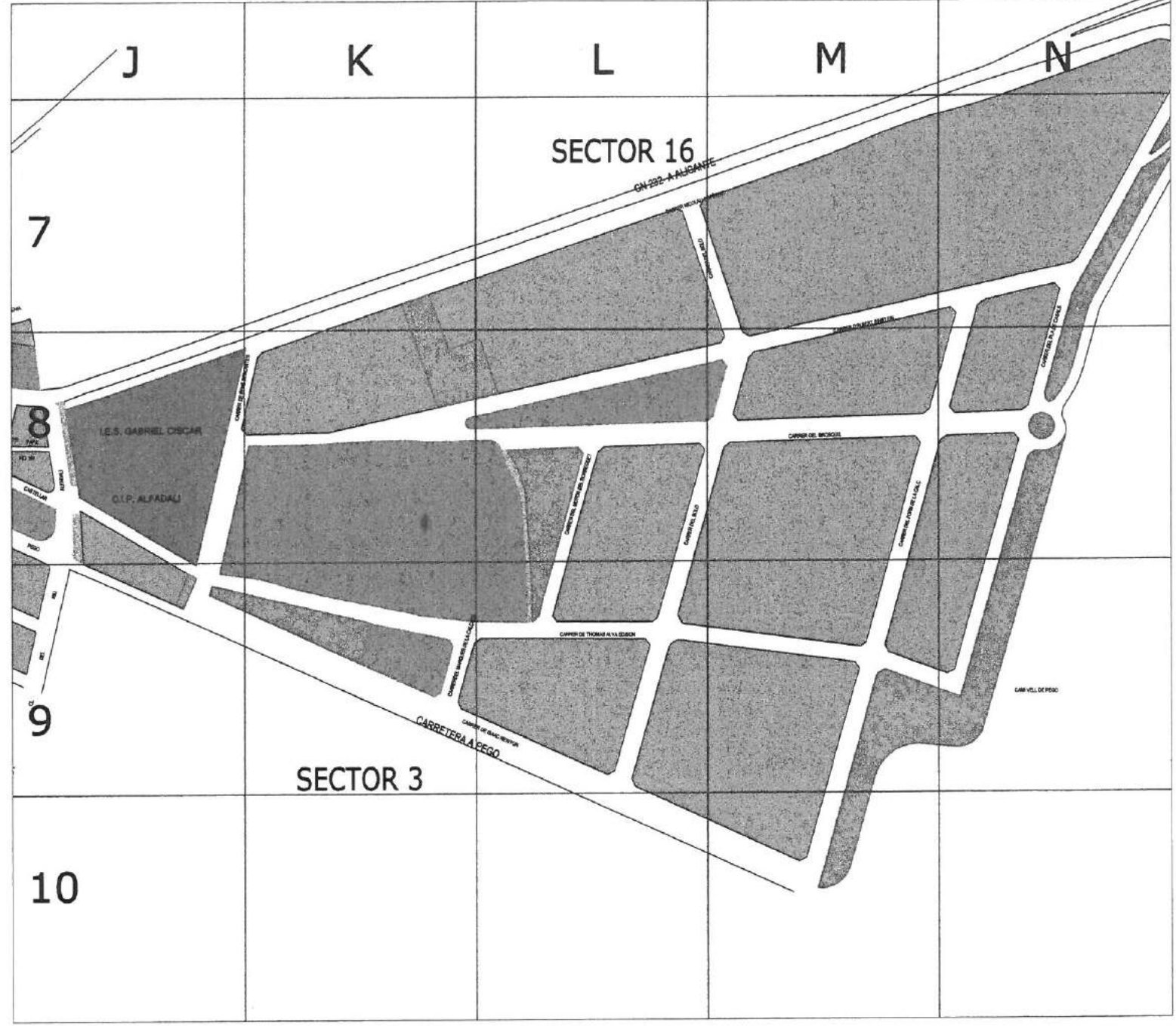
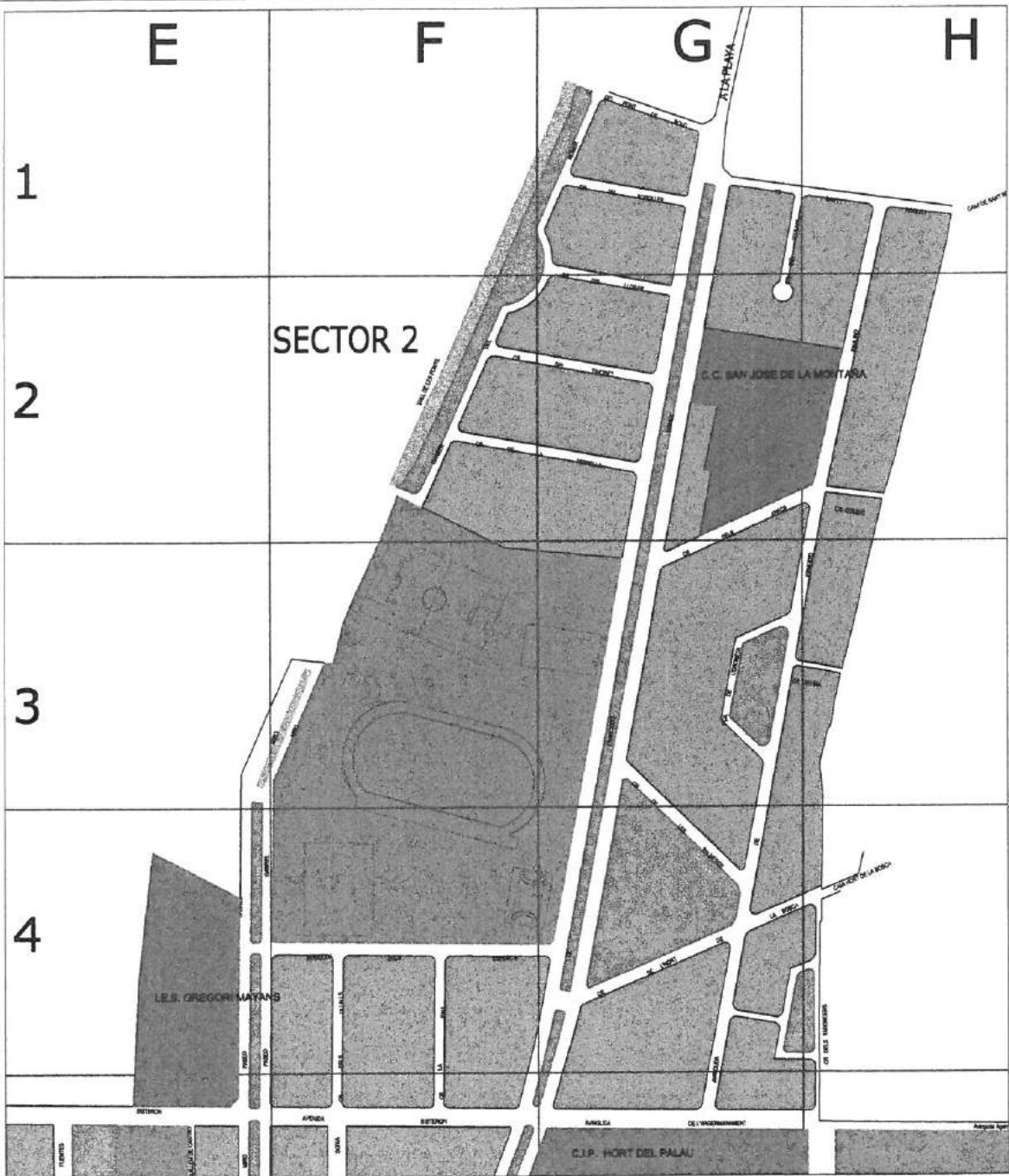
BOTTICELLI, Calle de  
 BRUEGHEL, Calle de  
 CEZANNE, Calle de  
 CHAGAL, Calle de  
 DALI, Avinguda de  
 DA VINCI, Calle de  
 DÜRER, Calle de  
 DEL GRECO, Calle de  
 GAUDI, Avinguda de  
 GAUGHIN, Calle de  
 \* KANDINSKY, Calle de  
 MATISSE, Avinguda de  
 MIRO, Calle de

MONET, Calle de  
 MURILLO, Carrer de  
 OLIVA NOVA, Avenida de  
 PICASSO, Avenida de  
 RAFAEL, Calle de  
 REMBRANDT, Calle de  
 \* RENOIR, Calle de  
 RIBERA, Calle de  
 ROSALES, Calle de  
 RUBENS, Calle de  
 TIZIANO, Calle de  
 VAN DYCK, Calle de  
 VAN GÖGH, Calle de  
 VELAZQUEZ, Calle de

## SAN FERNANDO

CARRER D'EUSEBI SEMPERE  
 CARRER DE FRANCESC DE RIBALTA  
 CARRER DE JACOMART  
 CARRER DE JOAN DE JOANES  
 CARRER DE JOAN DE SARINYENA  
 CARRER DE JOAQUIM MICHAVILA  
 CARRER DE JOSEP RENAU  
 CARRER DE LLUIS DALMAU  
 CARRER DE NICOLAU BORRAS  
 CARRER DE PAU DE SANT LEOCADI  
 CARRER DE RODERIC D'OSONA  
 CARRER DE VICENT MASIP





NOMENCLATOR

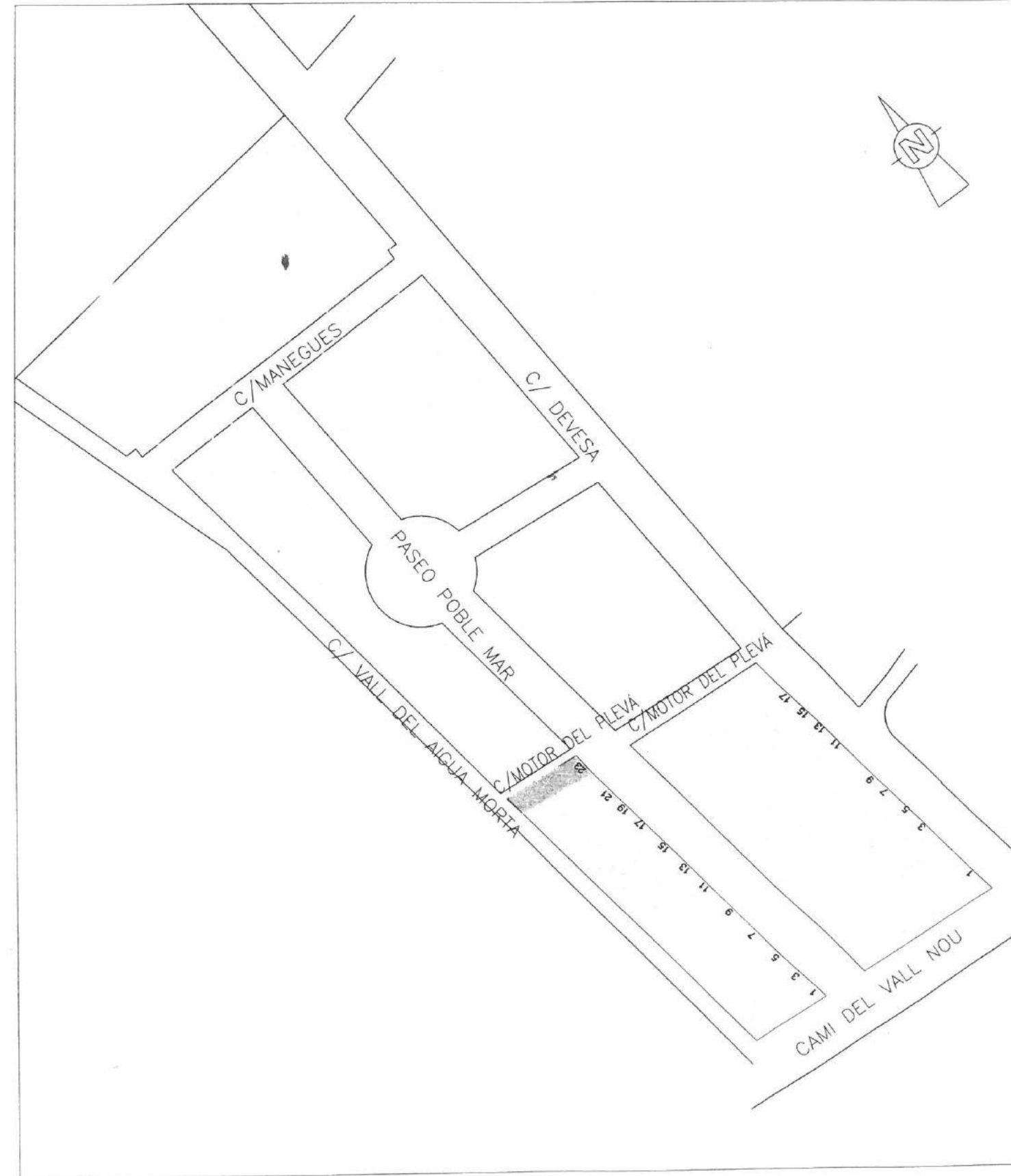
<p>A ABADIA, CI C7-D8 AGERMANAMENT, Avda. G5 AJUNTAMENT, Pça (Pza. Martires) E7 ALEJANDRO CARDONA, Cta. C7-D6 ALEJANDRO FLEMING, CI G6 ALEJANDRO VI, CI G6-7 ALFADALI, CI del Riu JB-9 ALGAR, CI G9 ALMUXIC, CI H9 ALONSO, Plaça C7 ALTA, CI D9 ALVARO MARZAL, CI G-H8 ANDRES MAJON, CI G9 ANECS, Cr Dels G2-3 ANTONIO MAURA, CI D-E8 ANTONIO MESTRE SANCHIS, Cr G-H6 ANTONIO SALELLES, CI del Padre E-F5 ARZOBISPO REIG, CI C7 AULA, CI D7 AURORA, CI C8 AUSIAS MARCH, Cr B6-7 AUSIAS MARCH, Travesia B7 AZORIN, CI del Literat E5 B BALSA, CI D7 BARRANCO, CI C8 BASCOS, CI C8 BEATO NICOLAS FACTOR, CI F-G6 BEATRIU CENTELLES, Cr C5 BERNARDINO LLORCA, CI del Historiador A6 BLASCO IBAÑEZ, CI JB-9 BOSCH, Travesia E7 BOTANICO CAVANILLES, CI C6-7 C CALDERERIA, CI B8 CALIXTO III, CI G-H7 CANACHO, Plaça C9 CALVARIO, Pujada F-G8 CALVARIO, Travesia F-G8</p>	<p>CAMI DEL ALMUXIC H13 CAMI DE LES COVATELLES F12-13 CAMI DE LA CARRASCA H10 CAMI RACO DE SANT ANTONI F12 CAMI VELL DE PEGO N9 CAMI VELL DE DENIA I7 CAMI VELL DE PILES B4 CANOVAS DEL CASTILLO, CI C8 CANTERERIA, CI G10 CANTERERIA, CI B8 CAPURRI, CI F10 CAPURRI, Travesia F10 CARRASCA, CI H9 CASTELLAR, CI I-J9 CASTILLO DE SANTA ANA, CI EB CAVALI BERNAT, CI G9 CENTELLES, CI G9 CERVANTES, CI E6 COUBRI, Cr H2 COLON, CI F7-8 COLLADO, Camina E9-10 COLLADO, CI E9-10 COMARE, Carrer de la D7 CONDE DE OLIVA, CI H8 CONDES MAYANS, CI D6 CONSTITUCIO (Caudillo), Cr E6-7 CONVENT, Ctra (G. Aranda) D-E6 CORTA, CI E9 COSTERA DEL CORRALET, CI F8 COSTERA DEL CORRALET, Travesia F8 COVATELLES, Cr D9 CRUIZ, CI de la G7 CURA PLEBAN, CI E7 D DENIA, Carretera H-18 DIVINA GRACIA, CI D8 DOCTOR BORRAS, CI D7 DUQUE DE OSUNA, CI D7 E</p>	<p>ÉCOE HOWO, CI G9 EDUARDO ESCALANTE, CI H-17 ELCA, CI H8 ENGINY, Cr E6 ERMITAS, Rinconada G7 ERMITA, CI de la B-C8 ERNEST LLUCH, Cr de H6-7 ERNESTO PAULINO, Avda G5-H1 ESOLESA, Pça. D7 ESPORTS, Avda. dels F4 ESTERCA, CI C8 ESTRECHA, CI C8 ESTRELLA, CI D9 F FATERES, CI C8 FONT D'EN CARROS, Avda. A-B9 FONTETA DE SORIA, CI F5 FRANCESC FERRER I PASTOR, Cr de FRANCISCO BRINES, Paseo G5-8 FRANCISCO FERRANDO, CI del Padre G9 FRANCISCO GIBERT, CI C8 FRANCISCO GOYA, CI del Pintor JB-9 FRANCISCO LLORCA, CI del Alcalde C6-7 FRAY EUGENIO DE OLIVA, CI F7 FRAY HUMILDE SORIA, CI I7 FRAY MIGUEL SORIA, Pça. C9 FUENTES, CI Las F5 G GABRIEL CISCAR, Ctra. E-G7 GABRIEL MIRO, Paseo E5 GANDIA, Ctra. E-C7 GANGUIS, Plaça (Crista Rey) C8 GANGUIS, Travesia C8 GARCIA ORDOÑEZ, CI B-C7 GAVINA, Carrer de la H3 GOMEZ FERRER, CI D7 GOBERNADOR (Calvo Sotelo), CI F6-7 GREGORIO MAYANS Y CISCAR, Paseo F-G8</p>	<p>GUILLEM DE CASTRO, CI D-F5 GUILLERMO PASTOR BURGALAT, Cr de G-H5 H HERMANOS BENLLIURE, CI H8 HONDA, CI E9 HORI DE LA BOSCA, Cr G4 HOSPITAL (V. Desamparados), CI D-E7 HOSPITAL, Travesia D-E7 I IGLESIA, CI D7 ISAAC ALBENZ, CI H6-7 ISABEL DE VILLENA, CI D5 ISABEL LA CATOLICA, CI D8 J JAUME I, Passeig. C-D6 JAUME ROIG, Cr A6 JOAN BAUTISTA ANYES, Cr C5 JOAN FUSTER, Passeig B6 JOAN PELLICER I BATALLER, Cr de D-E6 JOAN ROIS DE CORELLA, Cr C-D5 JOANOT MARTORELL, Cr B6-7 JOAQUIN RODRIGO, CI H7 JOSEP SEGRELLS, CI del pintor (M. Anido) G8 JUAN ANTONIO MAYANS, CI C6 JUAN BAUTISTA ESCRIBA, Pça. D6 JUAN CARLOS I, Paseo del Rey (J. Antonio) F6 JUAN OSTA, CI del Obispo C6-7 JUAN RAMON JIMENEZ, Tr F10 JUAN SANCHE, CI del Alcalde C-D5 L LA HOZ, CI C8 LA LUNA, CI E10 LADRILLARES, Paseo G9-10 LOYGORRI, Avda. F6-7 LL LLORER, Cr del G2 LLUIS VIVES, Passeig (18 de Julio) D-E6 M MANUEL BROSETA, Cr de H6-7</p>	<p>MANUEL DE FALLA, CI G6-7 MARIA GALLARD, CI de Madre D7 MARCÍ DEL E7 MAYOR, CI E7 MENENDEZ Y PELAYO, CI G6 MERCADO, CI D6 MESTRE CHAPI (Angel del Alcazar), CI C7 MIQUEL MARTI I POL, Cr de I5 MOLINO, CI D6 MONJAS CLARISAS, CI G8-7 MONTANER, CI G8 MONTAÑA, CI C9 MORERALS, CI C9 MORERES, CI D7 MORER, Avda. D5 MUNTANYA DE LA CREU, Cr de la E11 N NAVARRA, CI F6 NAZARENO, CI F8 NIRÓ, CI G8 NOU D'OCTUBRE, Cr B6 NUM. 1 K-N6 NUM. 2 K-N9 NUM. 3 K9-H10 NUM. 4 K9 NUM. 5 L8-9 NUM. 6 L9 NUM. 7 H9 NUM. 8 N8-9 NUM. 9 JB NUM. 10 L8-H9 NUM. 11 K-N7 O ORONETA, Plaça de l' G3 P PALACIO, CI D7 PALMERES, Cr de les G3-4 PASSADORS, Cr De les C5</p>	<p>PAU, Cr de la F4-5 PEBRELLA, Cr de la F-G2 PEGO, Ctra. J9-H10 PELAYO, CI F7 PENYOT, Plaça. C9 PINTOR SORALLA, CI C6 PIO XII, Travesia del Papa JB PIO XII, CI del Papa IB PLATERO, CI F10 PLUS ULTRA, Cr del G8 POETA LLORENTE, CI IB POETA QUEROL, Ctra. (G. Mala) E6-F7 PONIENTE, CI C8 PONT DE BOLD, Carrer G1 PORTAL DE SANCHIS, CI FB POU D'ALCINA, Cr D8 PROJECTE N° 21, Cr A-B6 PURISIMA E6 R RAFAEL PASCUAL, CI D8 NAZARENO, CI F8 RAMBLAR, CI H8-110 RAMON ABARGUES, CI G7 RAMON Y CAJAL, CI F5 RAUSSEL, CI D9 REYES CATOLICOS, CI G7 REYES MAGOS, CI E8 RIUET DELS FLAORS, Plaça. H8 ROMER, Cr del F1-1 RONDA REBOLLET A-6 RONDA SUR I7 S SABIN Y SALK, CI G7 SAGRADA FAMILIA, CI E8 SALVADOR MESTRE PARRA, CI F7 SALVADOR SOLER I SOLER, Cr D6 SALVADOR, CI de El F7-B SAN ANTONIO, CI D8 SAN BERNARDO, CI B-C7</p>	<p>SAN BERNARDO, CI B-C7 SAN BLAS, CI B8 SAN CARLOS, CI E6 SAN CRISTOBAL, CI D7-8 SAN FELIPE, CI D9 SAN FERNANDO, CI F7 SAN FRANCISCO, CI C9 SAN IGNACIO DE LOYOLA, CI H8 SAN ISIDRO, CI C8 SAN JACINTO, CI C9 SAN JOAQUIN, CI E7 SAN JORGE, CI D8 SAN JOSE, CI C8 SAN JUAN, CI E7 SAN LEONARDO, CI C8 SAN MARCOS, CI B9 SAN MARTIN, CI D9 SAN MIGUEL, CI D-E8 SAN PANCRACIO, CI C8 SAN PASCUAL, CI C8 SAN RAMON, CI D9 SAN ROQUE, Pça. D8 SAN SEBASTIAN, CI D8 SANCHIS MAYANS, CI C6 SANT LLORENS, Cr C8 SANT LLUIS, Cr F8 SANT PERE, Cr C8 SANT RAFAEL, Cr E7 SANT ROQUET, Travesera G-H1 SANT VICENT, Cr B8 SANTA ANA, CI D8 SANTA BARBARA, CI C9 SANTA CECILIA, CI H8-110 SANTA ISABEL, CI G8 SANTA LLUSIA, Cr D8 SANTA ROSA, Cr C8 SANTA TERESITA, CI E7 SANTISIMO CRISTO, CI D8 SANTISIMO, CI C6-7</p>	<p>SANTO DOMINGO, CI E7 SANTOS INOCENTES, CI E8 SENDA DELS LLADRES, CI F-G10 SEQUER, CI del F-12 SERRANOS, CI D9 SISTERON, Avda. D-F5 SOL, CI del F10 SOROLLER, Cr del G1 T TAMARIT, CI D7 TARDINGERS, Cr dels H4 TAULETA, Cr de la E10 TEATRO, CI E6 TENDES, Cr Les C7 TENIENTE SANCHO, CI D-E7 TERESA DE JESUS JORNET, CI Madre C9 TEULADI, Cr del G1 TIMONET, Cr del E-G2 TIRANT LO BLANC, Cr B6 TOMAS V. TOSSCA, CI D7 TORRES, CI Las D8 TOSSAL GROS, Cr C9 TRINQUETE, CI FB U ULLALS, Cr dels F4-5 V VALENCIA, Avda. B7-C6 VALL DE LA SAFOR, CI C9 VICENT ANDRES ESTELLES, Cr B7 VICENT DE AGUAS VIVAS, CI D9 VIRGEN DE LOS ANGELES, CI C8 VIRGEN DEL CARMEN, CI E7 VIRGEN DEL PILAR, CI D7 VIRGEN DEL REBOLLET, CI B8 VISTA HERMOSA, CI C9 W WALT DISNEY, CI D5 X XIRICULL, Cr H9</p>	<p>Z ZORRILLA, CI G7 1 - AYUNTAMIENTO E7 2 - BIBLIOTECA-MUSEU ETNOLOGIC D7 3 - CUARTEL GUARDIA CIVIL A6 4 - AMBULATORIO A6 5 - CORREOS Y TELEGRAFOS F5 6 - CENTRO SOCIAL SAN VICENTE C7 7 - CASAL JOVE E5 8 - PARADA AUTOUSES E8 9 - MERCADO-OMC-TURISMO D6 10 - IGLESIA SANTA MARIA D7 11 - IGLESIA SAN ROQUE D6 12 - IGLESIA SAN FRANCISCO G8 13 - RESIDENCIA ANCIANOS B9 14 - COLEGIO CARMELITAS D6 15 - CONVENTO MONJAS CLARISAS G7 16 - INSTITUTO GABRIEL CISCAR JB 17 - GRUPO ESCOLAR HORT DE PALAU E7 18 - GRUPO ESCOLAR SANTA ANA EB 19 - GRUPO ESCOLAR DESAMPARADOS C6 20 - GRUPO ESCOLAR ANTONIO RUEDA F8-9 21 - GRUPO ESCOLAR GABRIEL CISCAR JB 22 - GRUPO LLUIS VIVES B5 23 - INSTITUTO GREGORI MAYANS E4 24 - GUARDERIA JB 25 - MUSEO ARQUEOLOGICO Y HOGAR JUBILADO C7 26 - TRINQUETE F8 27 - POLIDEPORTIVO F4 28 - COOPERATIVA AGRICOLA B8 29 - CENTRO SALUT SANT FRANCESC H8 30 - PARQUE BOMBEROS L9 31 - CREU ROJA JOVENTUT E5 32 - GUARDERIA "EL CARACOL" C8 33 - CAMPO DE FUTBOL "EL MORER" F3 34 - GRUPO ESCOLAR SAN JOSE DE LA MONTAÑA G2 35 - CONSERVATORIO DE MUSICA G6</p>
--	---	--	---	--	---	--	---	---





Excm. Ajuntament d'OLIVA.

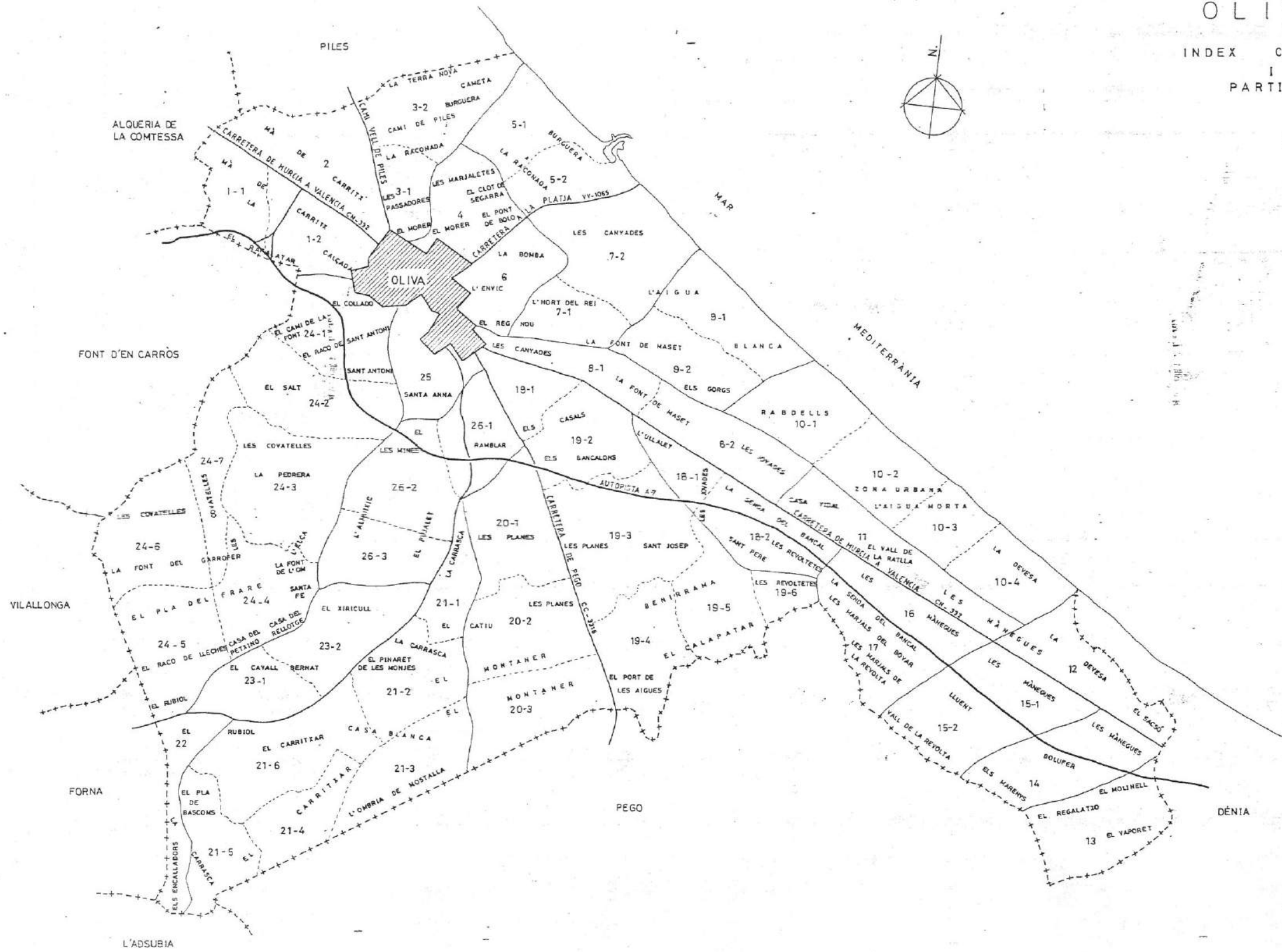
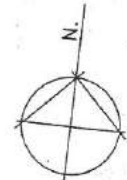
# SUELO URBANO OLIVA PP POBLE MAR





# OLIVA

## INDEX CATASTRAL I PARTIDES



PROVINCIA DE ALICANTE

ESCALA: 1/50000