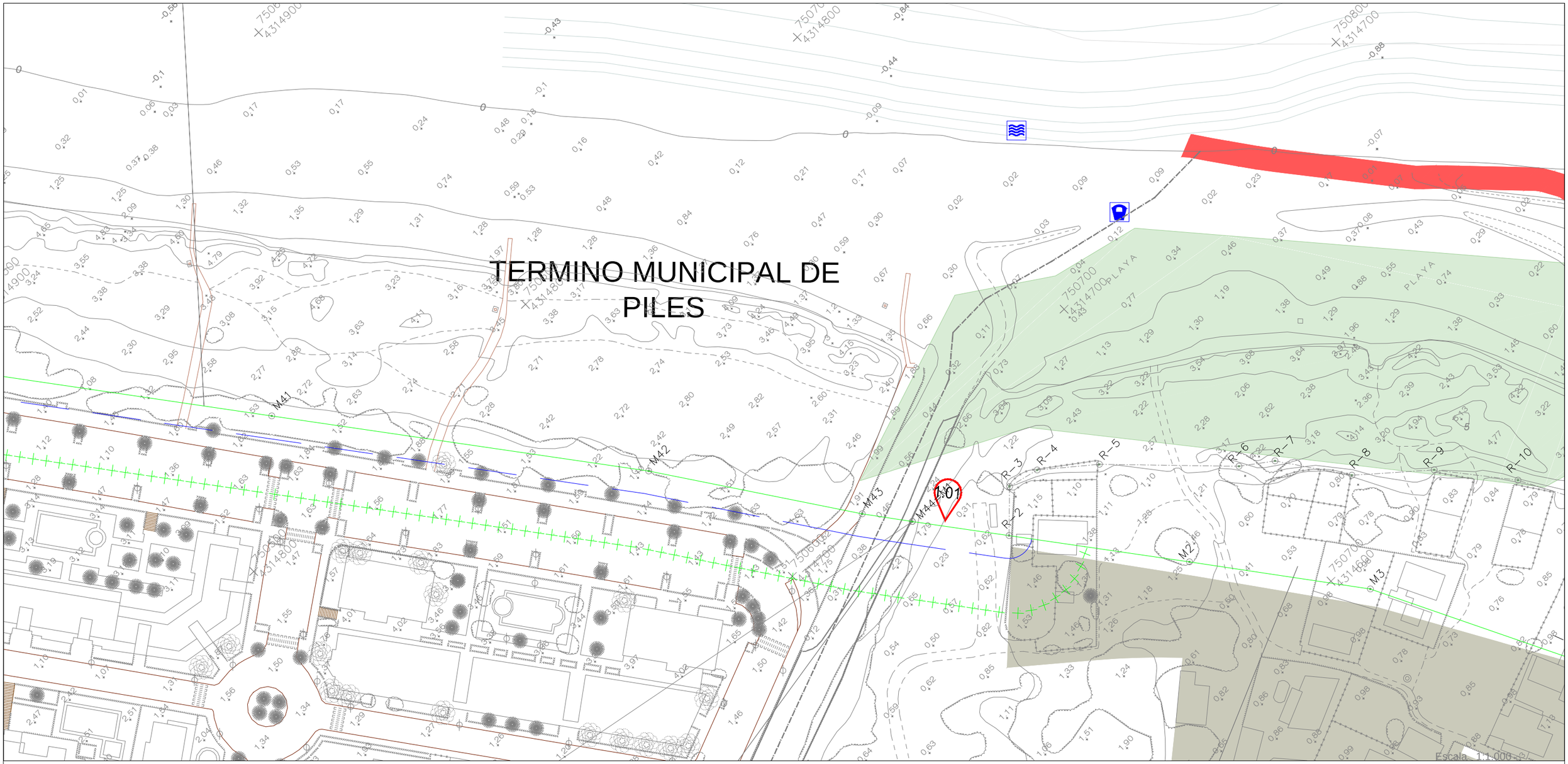

ARROYOS, RÍOS

PUNTOS DE MUESTREO DEL ANÁLISIS DEL AGUA DE BAÑO

SEÑALIZACIÓN ESTADO DE LA MAR

PANELES INFORMATIVOS

INFORMACIÓN CAMPAÑA BANDERA AZUL

INFORMACIÓN CALIDAD DEL AGUA

BANDERA AZUL

PUNTO AGUA POTABLE

CONDUCCION ELECTRICA

CONDUCCION AGUA POTABLE

SOMBRILLAS-HAMACAS

XIRINGUITOS

RETRETES PÚBLICOS

LAVAPIÉS

MASAGES

PUESTO DE VIGILANCIA DE SOCORRISTAS CON MATERIAL Y EQUIPAMIENTO DE SALVAMENTO

PUESTO DE VIGILANCIA DE FINES DE SEMANA

POSTA SANITARIA CON MATERIAL Y EQUIPAMIENTO DE PRIMEROS AUXILIOS

CARRIL BICI

PASARELAS

BALIZAMIENTO ENTRADA-SALIDA AL AGUA

ZONAS PEATONALES

PARKING BICIS

PARKING MINUSVALIDOS

APARCAMIENTOS

ZONA DONDE ESTÁ PROHIBIDO CIRCULAR O APARCAR

TELEFONOS PÚBLICOS

CAMINOS Y ACCESOS PLAYAS PARA PEATONES

CAFETERIAS, BARES, RESTAURANTES, PUESTOS DE HELADOS

ESCUELA DE VELA

JUEGOS INFANTILES

PAPELERAS A PIE DE PLAYA

CONTENEDOR DE VIDRIO

CONTENEDORES INDIFERENCIADOS

PUNTO DE RECOGIDA SELECTIVA

DUCHAS MINUSVALIDOS

RAMPAS MINUSVALIDOS

RETRETES PARA DISCAPACITADOS

SERVIDUMBRE DE PASO

PROTECCIÓN DUNAR

SISTEMAS GENERALES

ZONAS HÚMEDAS

DPMT

AREA DEPORTIVA

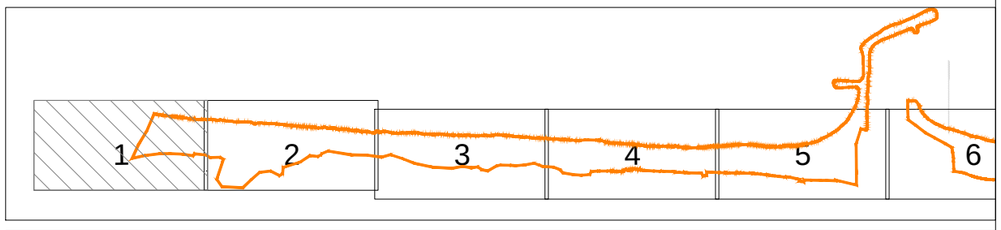

AYUNTAMIENTO DE OLIVA

PLAYAS OLIVA 2017

La Ingeniera Técnica Agrícola: Carmen Santonja Beneyto

La Topografa Municipal Lara Perez Bessone

Escala 1:1.000

0 50 100 200

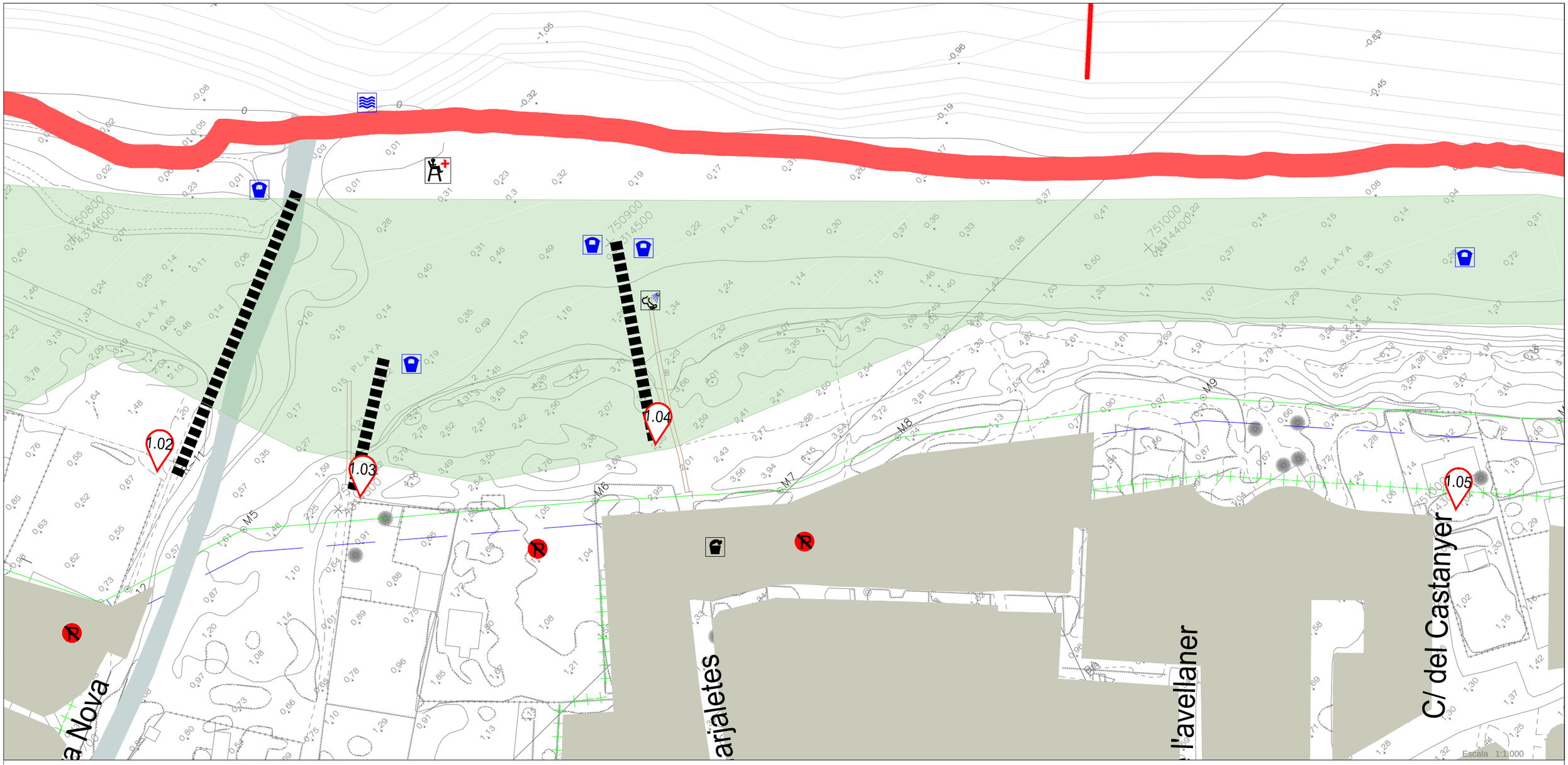

- ARROYOS, RÍOS
- PUNTOS DE MUESTREO DEL ANÁLISIS DEL AGUA DE BAÑO
- SEÑALIZACIÓN ESTADO DE LA MAR
- PANELES INFORMATIVOS
- INFORMACIÓN CAMPAÑA BANDERA AZUL
- INFORMACIÓN CALIDAD DEL AGUA
- BANDERA AZUL
- PUNTO AGUA POTABLE
- CONDUCCION ELECTRICA
- CONDUCCION AGUA POTABLE
- SOMBRILLAS-HAMACAS
- XIRINGUITOS
- RETRETES PÚBLICOS
- LAVAPIÉS
- MASAGES
- PUESTO DE VIGILANCIA DE SOCORRISTAS CON MATERIAL Y EQUIPAMIENTO DE SALVAMENTO
- PUESTO DE VIGILANCIA DE FINES DE SEMANA
- POSTA SANITARIA CON MATERIAL Y EQUIPAMIENTO DE PRIMEROS AUXILIOS
- CARRIL BICI
- PASARELAS
- BALIZAMIENTO ENTRADA-SALIDA AL AGUA
- ZONAS PEATONALES
- PARKING BICIS
- PARKING MINUSVALIDOS
- APARCAMIENTOS
- ZONA DONDE ESTÁ PROHIBIDO CIRCULAR O APARCAR
- TELEFONOS PÚBLICOS
- CAMINOS Y ACCESOS PLAYAS PARA PEATONES
- CAFETERIAS, BARES, RESTAURANTES, PUESTOS DE HELADOS
- ESCUELA DE VELA
- JUEGOS INFANTILES
- PAPELERAS A PIE DE PLAYA
- CONTENEDOR DE VIDRIO
- CONTENEDORES INDIFERENCIADOS
- PUNTO DE RECOGIDA SELECTIVA
- DUCHAS MINUSVALIDOS
- RAMPAS MINUSVALIDOS
- RETRETES PARA DISCAPACITADOS
- SERVIDUMBRE DE PASO
- PROTECCIÓN DUNAR
- SISTEMAS GENERALES
- ZONAS HÚMEDAS
- DPMT
- AREA DEPORTIVA

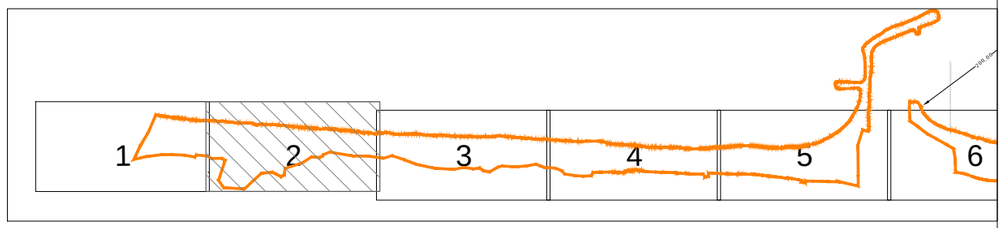

AYUNTAMIENTO DE OLIVA

PLAYAS OLIVA 2017

La Ingeniera Técnica Agrícola: Carmen Santonja Beneyto

La Topografa Municipal Lara Perez Bessone

Escala 1:1.000

0 50 100 200

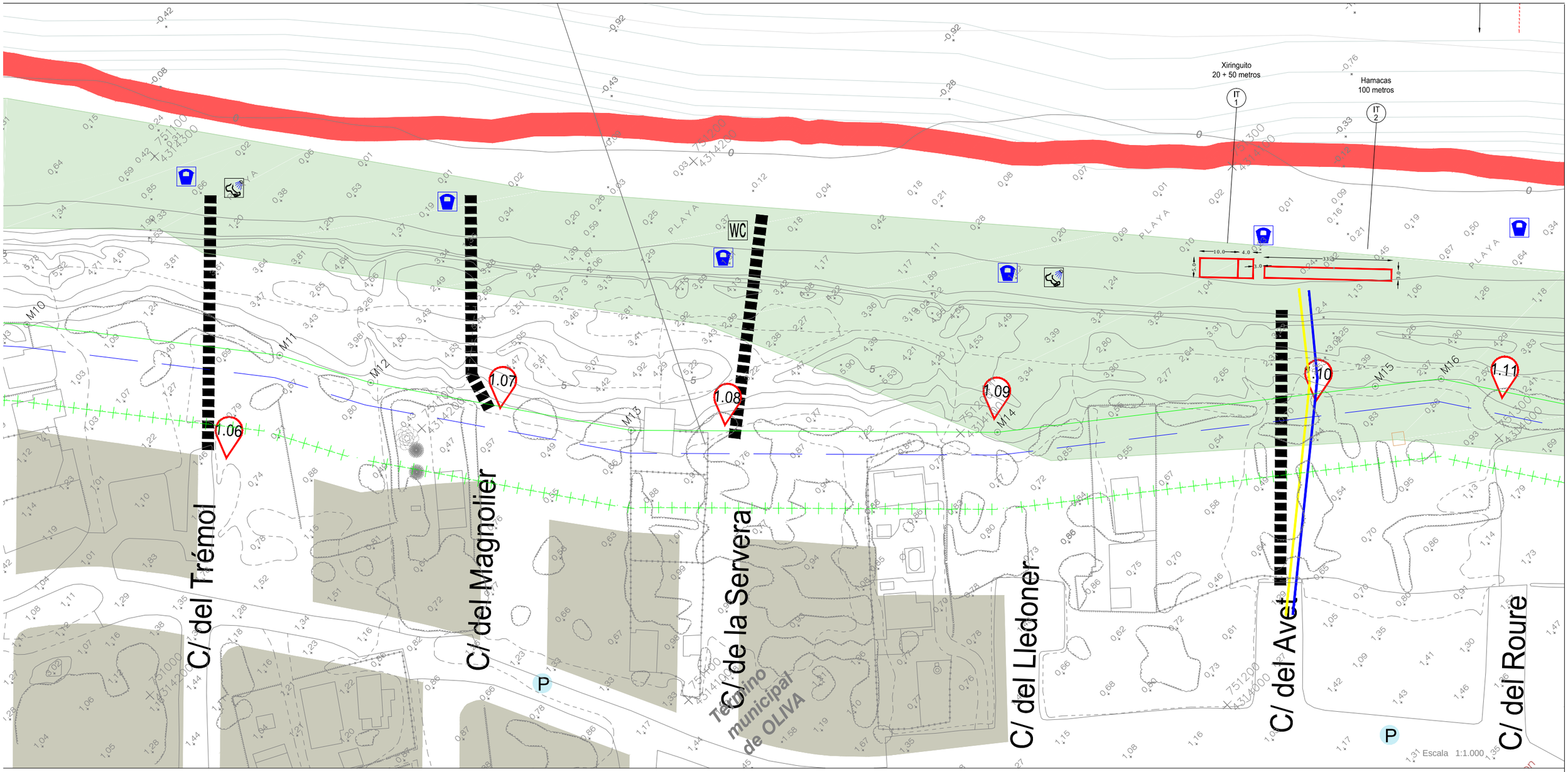

CONDUCCION ELECTRICA

CONDUCCION AGUA POTABLE

ARROYOS, RÍOS

PUNTOS DE MUESTREO DEL ANÁLISIS DEL AGUA DE BAÑO

SEÑALIZACIÓN ESTADO DE LA MAR

PANELES INFORMATIVOS

INFORMACIÓN CAMPAÑA BANDERA AZUL

INFORMACIÓN CALIDAD DEL AGUA

BANDERA AZUL

PUNTO AGUA POTABLE

SOMBRILLAS-HAMACAS

XIRINGUITOS

RETRETES PÚBLICOS

LAVAPIÉS

MASAGES

PUESTO DE VIGILANCIA DE SOCORRISTAS CON MATERIAL Y EQUIPAMIENTO DE SALVAMENTO

PUESTO DE VIGILANCIA DE FINES DE SEMANA

POSTA SANITARIA CON MATERIAL Y EQUIPAMIENTO DE PRIMEROS AUXILIOS

CARRIL BICI

PASARELAS

BALIZAMIENTO ENTRADA-SALIDA AL AGUA

ZONAS PEATONALES

PARKING BICIS

PARKING MINUSVALIDOS

APARCAMIENTOS

ZONA DONDE ESTÁ PROHIBIDO CIRCULAR O APARCAR

TELEFONOS PÚBLICOS

CAMINOS Y ACCESOS PLAYAS PARA PEATONES

CAFETERIAS, BARES, RESTAURANTES, PUESTOS DE HELADOS

ESCUELA DE VELA

JUEGOS INFANTILES

PAPELERAS A PIE DE PLAYA

CONTENEDOR DE VIDRIO

CONTENEDORES INDIFERENCIADOS

PUNTO DE RECOGIDA SELECTIVA

DUCHAS MINUSVALIDOS

RAMPAS MINUSVALIDOS

RETRETES PARA DISCAPACITADOS

SERVIDUMBRE DE PASO

PROTECCIÓN DUNAR

SISTEMAS GENERALES

ZONAS HÚMEDAS

DPMT

AREA DEPORTIVA

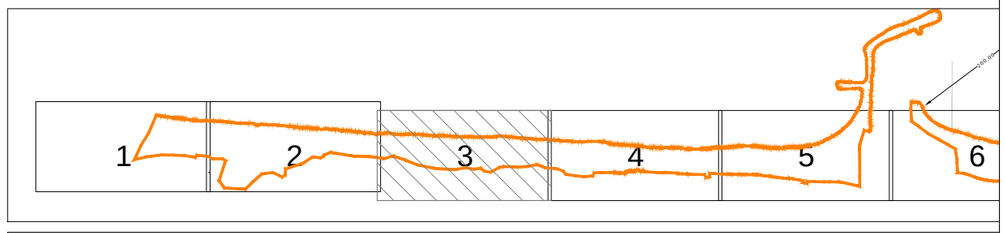

AYUNTAMIENTO DE OLIVA

PLAYAS OLIVA 2017

La Ingeniera Técnica Agrícola: Carmen Santonja Beneyto

La Topografa Municipal Lara Perez Bessone

Escala 1:1.000

0 50 100 200

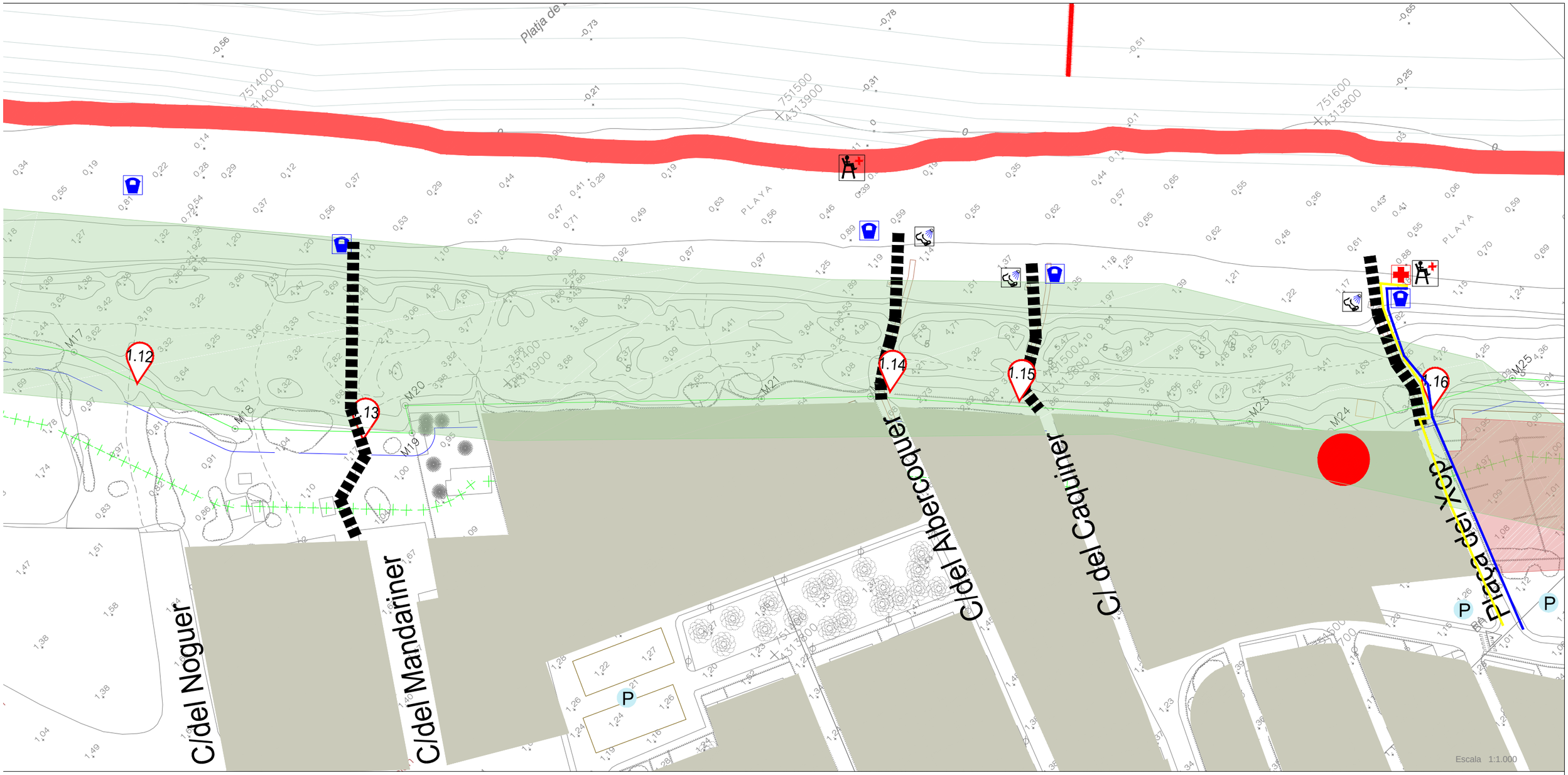

ARROYOS, RÍOS

PUNTOS DE MUESTREO DEL ANÁLISIS DEL AGUA DE BAÑO

PANELES INFORMATIVOS

INFORMACIÓN CAMPAÑA BANDERA AZUL

INFORMACIÓN CALIDAD DEL AGUA

BANDERA AZUL

PUNTO AGUA POTABLE

CONDUCCION LUZ ELECTRICA

CONDUCCION AGUA POTABLE

SOMBRILLAS-HAMACAS

XIRINGUITOS

RETRETES PÚBLICOS

LAVAPIÉS

MASAGES

PUESTO DE VIGILANCIA DE SOCORRISTAS CON MATERIAL Y EQUIPAMIENTO DE SALVAMENTO

PUESTO DE VIGILANCIA DE FINES DE SEMANA

POSTA SANITARIA CON MATERIAL Y EQUIPAMIENTO DE PRIMEROS AUXILIOS

CARRIL BICI

PASARELAS

BALIZAMIENTO ENTRADA-SALIDA AL AGUA

ZONAS PEATONALES

PARKING BICIS

PARKING MINUSVALIDOS

APARCAMIENTOS

ZONA DONDE ESTÁ PROHIBIDO CIRCULAR O APARCAR

TELEFONOS PÚBLICOS

CAMINOS Y ACCESOS PLAYAS PARA PEATONES

CAFETERIAS, BARES, RESTAURANTES, PUESTOS DE HELADOS

ESCUELA DE VELA

JUEGOS INFANTILES

PAPELERAS A PIE DE PLAYA

CONTENEDOR DE VIDRIO

CONTENEDORES INDIFERENCIADOS

PUNTO DE RECOGIDA SELECTIVA

DUCHAS MINUSVALIDOS

RAMPAS MINUSVALIDOS

RETRETES PARA DISCAPACITADOS

SERVIDUMBRE DE PASO

PROTECCIÓN DUNAR

SISTEMAS GENERALES

ZONAS HÚMEDAS

DPMT

AREA DEPORTIVA

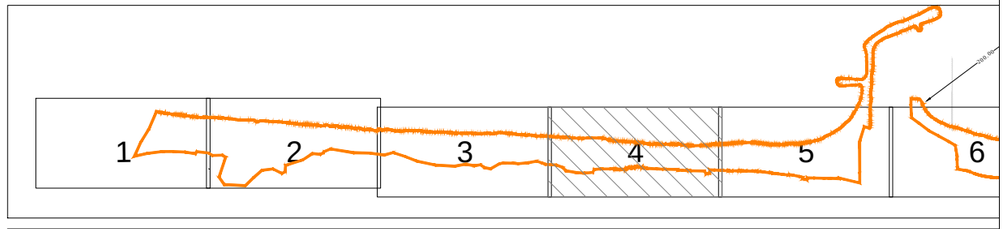

AYUNTAMIENTO DE OLIVA

PLAYAS OLIVA 2017

La Ingeniera Técnica Agrícola: Carmen Santonja Beneyto

La Topografa Municipal Lara Perez Bessone

Escala 1:1.000

0 50 100 200

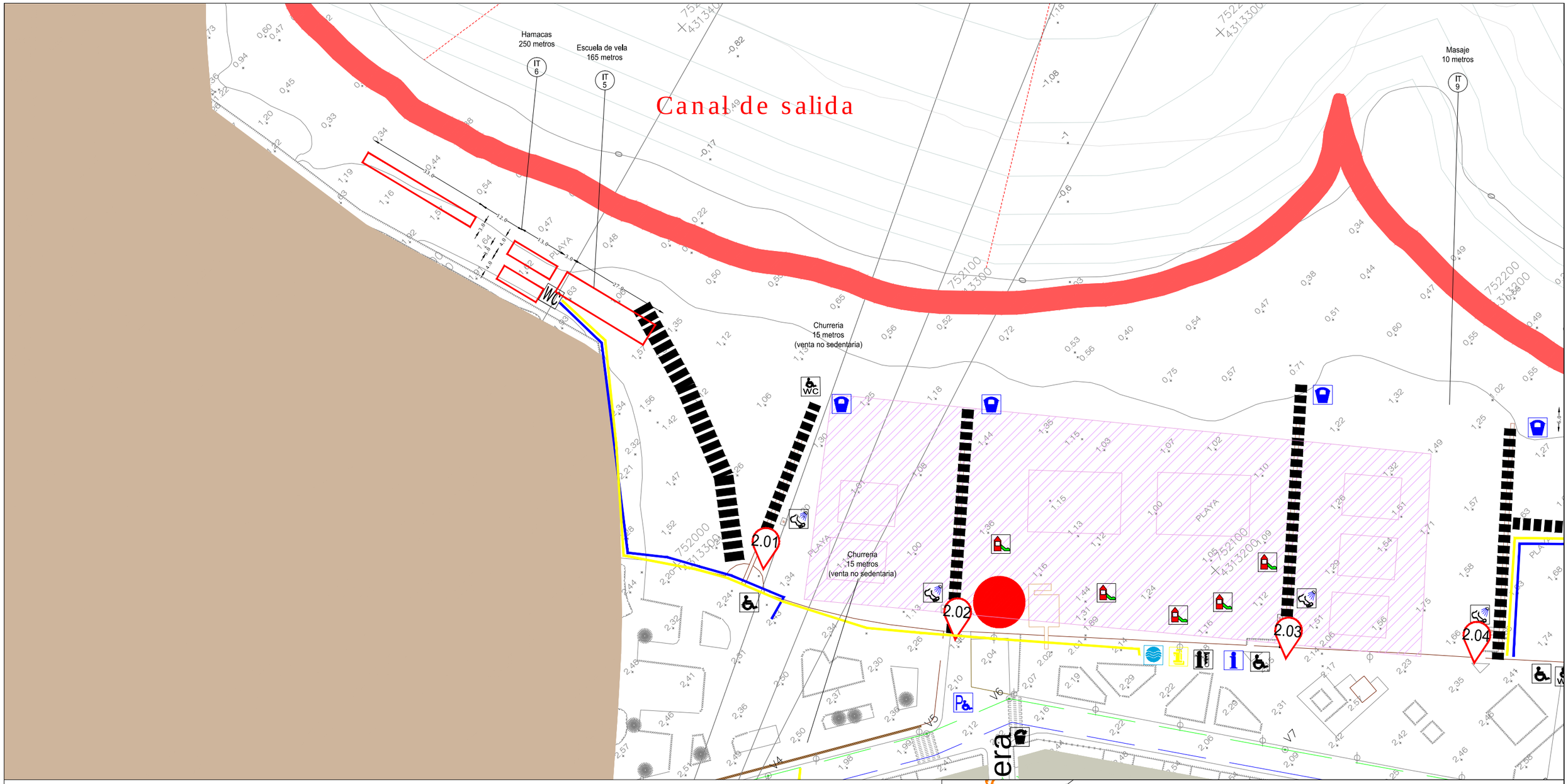

ARROYOS, RÍOS

PUNTOS DE MUESTREO DEL ANÁLISIS DEL AGUA DE BAÑO

SEÑALIZACIÓN ESTADO DE LA MAR

PANELES INFORMATIVOS

INFORMACIÓN CAMPAÑA BANDERA AZUL

INFORMACIÓN CALIDAD DEL AGUA

BANDERA AZUL

PUNTO AGUA POTABLE

CONDUCCION ELECTRICA

CONDUCCION AGUA POTABLE

SOMBRILLAS-HAMACAS

XIRINGUITOS

RETRETES PÚBLICOS

LAVAPIÉS

MASAGES

PUESTO DE VIGILANCIA DE SOCORRISTAS CON MATERIAL Y EQUIPAMIENTO DE SALVAMENTO

PUESTO DE VIGILANCIA DE FINES DE SEMANA

POSTA SANITARIA CON MATERIAL Y EQUIPAMIENTO DE PRIMEROS AUXILIOS

CARRIL BICI

PASARELAS

BALIZAMIENTO ENTRADA-SALIDA AL AGUA

ZONAS PEATONALES

PARKING BICIS

PARKING MINUSVALIDOS

APARCAMIENTOS

ZONA DONDE ESTÁ PROHIBIDO CIRCULAR O APARCAR

TELEFONOS PÚBLICOS

CAMINOS Y ACCESOS PLAYAS PARA PEATONES

CAFETERIAS, BARES, RESTAURANTES, PUESTOS DE HELADOS

ESCUELA DE VELA

JUEGOS INFANTILES

PAPELERAS A PIE DE PLAYA

CONTENEDOR DE VIDRIO

CONTENEDORES INDIFERENCIADOS

PUNTO DE RECOGIDA SELECTIVA

DUCHAS MINUSVALIDOS

RAMPAS MINUSVALIDOS

RETRETES PARA DISCAPACITADOS

SERVIDUMBRE DE PASO

PROTECCIÓN DUNAR

SISTEMAS GENERALES

ZONAS HÚMEDAS

DPMT

AREA DEPORTIVA

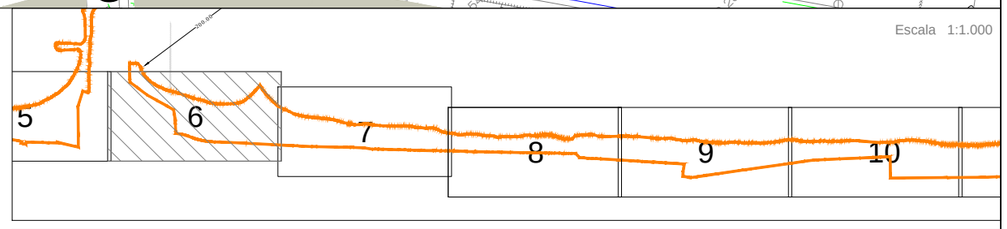

AYUNTAMIENTO DE OLIVA

PLAYAS OLIVA 2016

La Ingeniera Técnica Agrícola:
Carmen Santonja Beneyto

La Topografa Municipal
Lara Perez Bessone

Escala 1:1.000

0 50 100 200

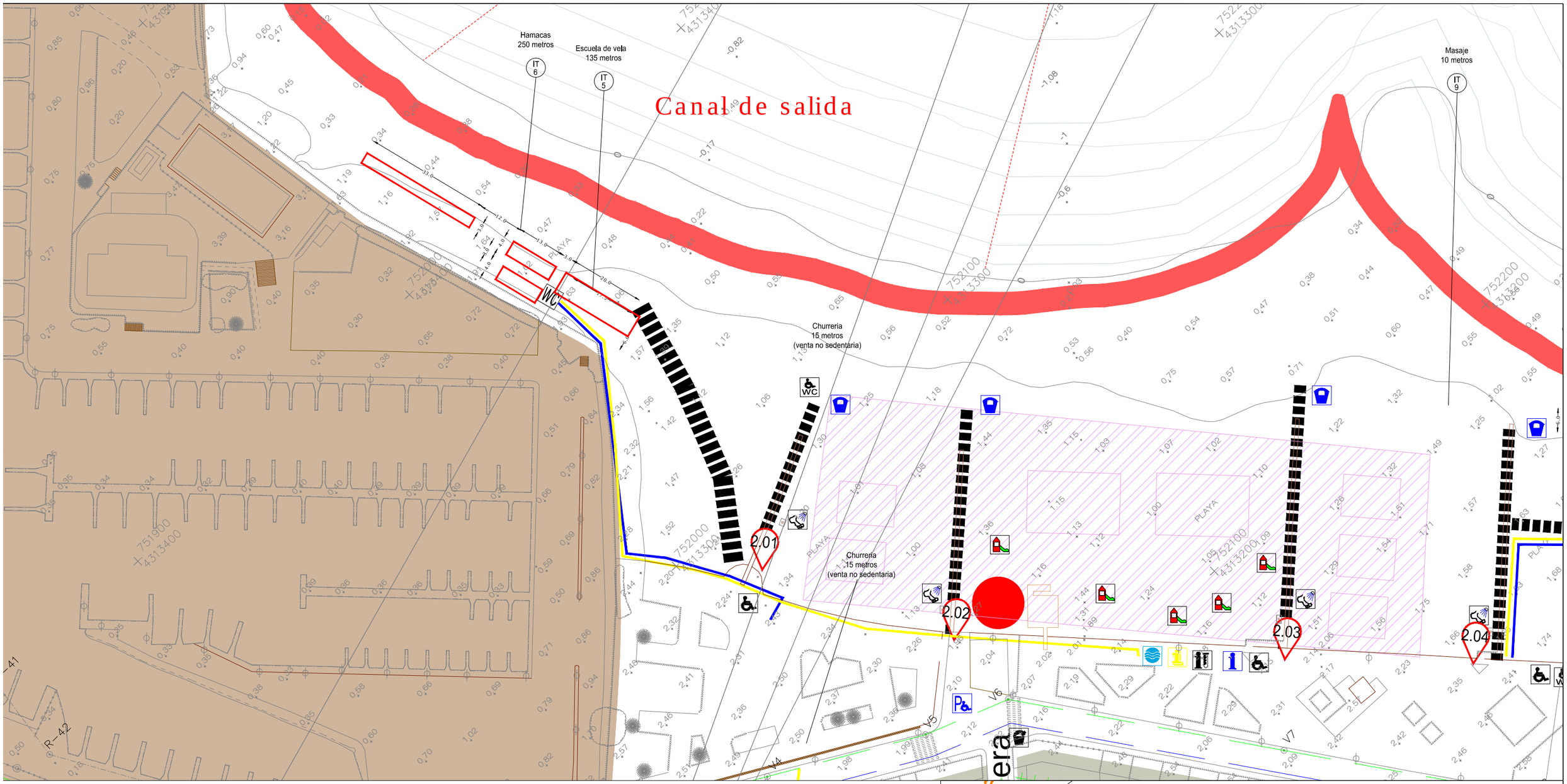

ARROYOS, RÍOS

PUNTOS DE MUESTREO DEL ANÁLISIS DEL AGUA DE BAÑO

SEÑALIZACIÓN ESTADO DE LA MAR

PANELES INFORMATIVOS

INFORMACIÓN CAMPAÑA BANDERA AZUL

INFORMACIÓN CALIDAD DEL AGUA

BANDERA AZUL

PUNTO AGUA POTABLE

CONDUCCION ELECTRICA

CONDUCCION AGUA POTABLE

SOMBRILLAS-HAMACAS

XIRINGUITOS

RETRETES PÚBLICOS

LAVAPIÉS

MASAGES

PUESTO DE VIGILANCIA DE SOCORRISTAS CON MATERIAL Y EQUIPAMIENTO DE SALVAMENTO

PUESTO DE VIGILANCIA DE FINES DE SEMANA

POSTA SANITARIA CON MATERIAL Y EQUIPAMIENTO DE PRIMEROS AUXILIOS

CARRIL BICI

PASARELAS

BALIZAMIENTO ENTRADA-SALIDA AL AGUA

ZONAS PEATONALES

PARKING BICIS

PARKING MINUSVALIDOS

APARCAMIENTOS

ZONA DONDE ESTÁ PROHIBIDO CIRCULAR O APARCAR

TELEFONOS PÚBLICOS

CAMINOS Y ACCESOS PLAYAS PARA PEATONES

CAFETERIAS, BARES, RESTAURANTES, PUESTOS DE HELADOS

ESCUELA DE VELA

JUEGOS INFANTILES

PAPELERAS A PIE DE PLAYA

CONTENEDOR DE VIDRIO

CONTENEDORES INDIFERENCIADOS

PUNTO DE RECOGIDA SELECTIVA

DUCHAS MINUSVALIDOS

RAMPAS MINUSVALIDOS

RETRETES PARA DISCAPACITADOS

SERVIDUMBRE DE PASO

PROTECCIÓN DUNAR

SISTEMAS GENERALES

ZONAS HÚMEDAS

DPMT

AREA DEPORTIVA

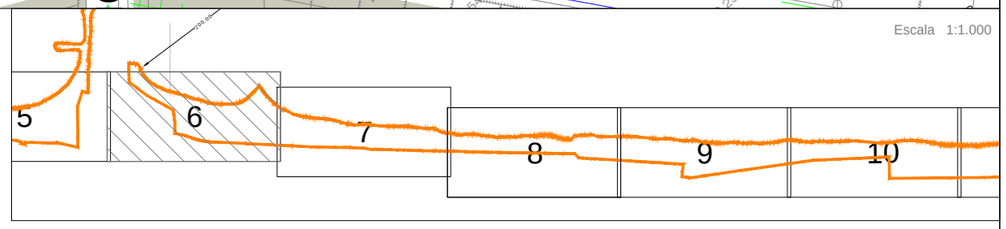

AYUNTAMIENTO DE OLIVA

PLAYAS OLIVA 2016

La Ingeniera Técnica Agrícola:
Carmen Santonja Beneyto

La Topografa Municipal
Lara Perez Bessone

Escala 1:1.000

0 50 100 200

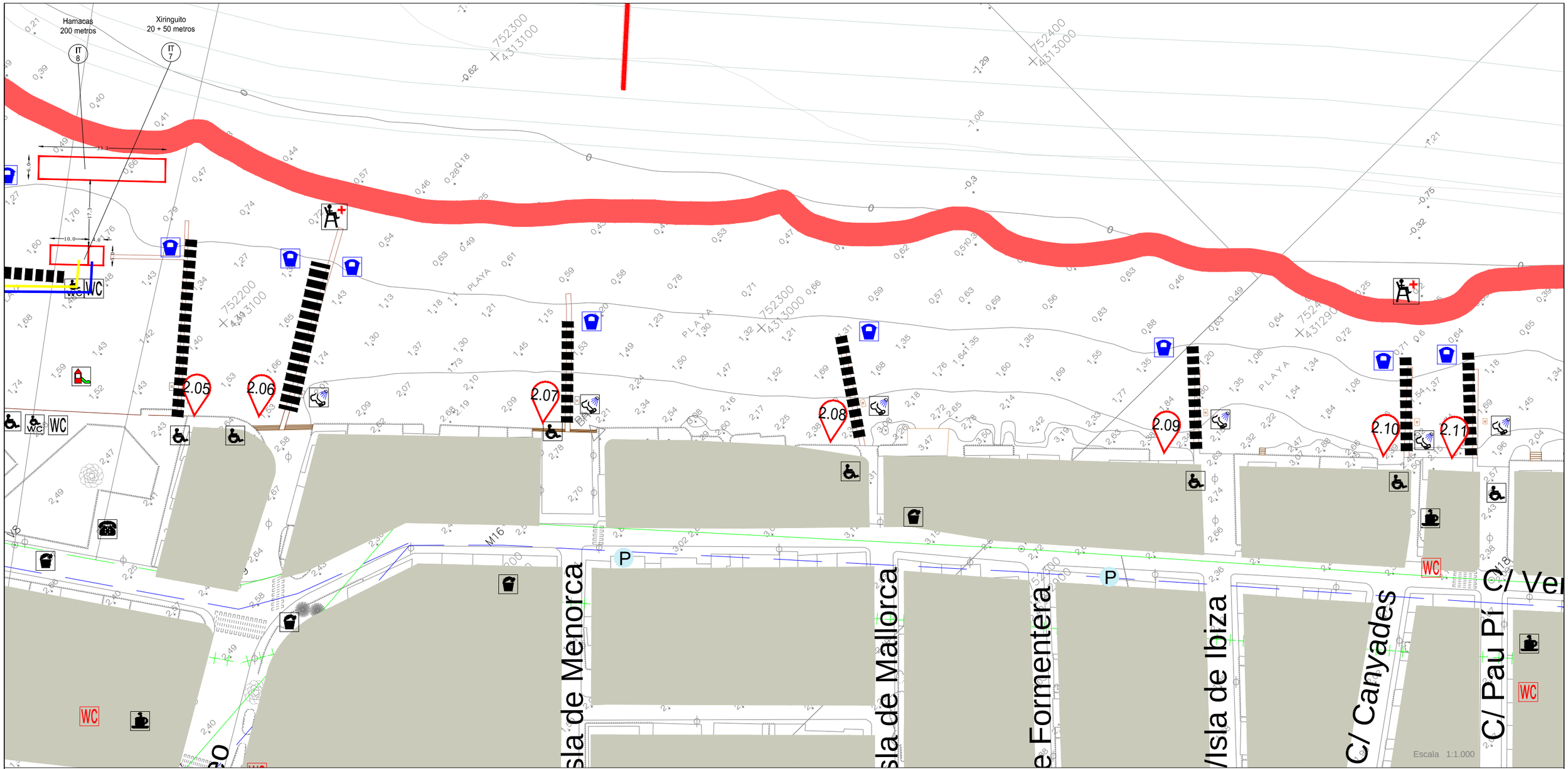

CONDUCCION ELECTRICA

CONDUCCION AGUA POTABLE

ARROYOS, RÍOS

PUNTOS DE MUESTREO DEL ANÁLISIS DEL AGUA DE BAÑO

SEÑALIZACIÓN ESTADO DE LA MAR

PANELES INFORMATIVOS

INFORMACIÓN CAMPAÑA BANDERA AZUL

INFORMACIÓN CALIDAD DEL AGUA

BANDERA AZUL

PUNTO AGUA POTABLE

SOMBRILLAS-HAMACAS

XIRINGUITOS

RETRETES PÚBLICOS

LAVAPIÉS

MASAGES

PUESTO DE VIGILANCIA DE SOCORRISTAS CON MATERIAL Y EQUIPAMIENTO DE SALVAMENTO

PUESTO DE VIGILANCIA DE FINES DE SEMANA

POSTA SANITARIA CON MATERIAL Y EQUIPAMIENTO DE PRIMEROS AUXILIOS

CARRIL BICI

PASARELAS

BALIZAMIENTO ENTRADA-SALIDA AL AGUA

ZONAS PEATONALES

PARKING BICIS

PARKING MINUSVALIDOS

APARCAMIENTOS

ZONA DONDE ESTÁ PROHIBIDO CIRCULAR O APARCAR

TELEFONOS PÚBLICOS

CAMINOS Y ACCESOS PLAYAS PARA PEATONES

CAFETERIAS, BARES, RESTAURANTES, PUESTOS DE HELADOS

ESCUELA DE VELA

JUEGOS INFANTILES

PAPELERAS A PIE DE PLAYA

CONTENEDOR DE VIDRIO

CONTENEDORES INDIFERENCIADOS

PUNTO DE RECOGIDA SELECTIVA

DUCHAS MINUSVALIDOS

RAMPAS MINUSVALIDOS

RETRETES PARA DISCAPACITADOS

SERVIDUMBRE DE PASO

PROTECCIÓN DUNAR

SISTEMAS GENERALES

ZONAS HÚMEDAS

DPMT

AREA DEPORTIVA

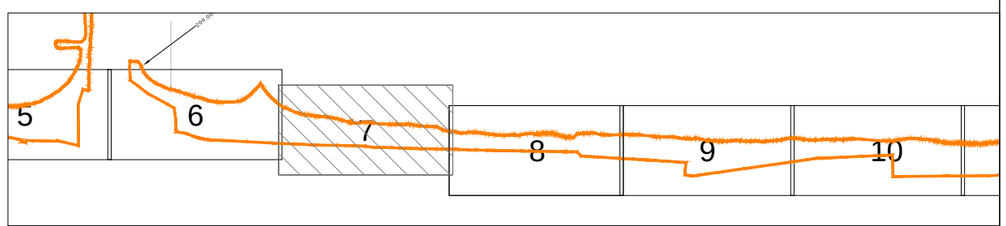

AYUNTAMIENTO DE OLIVA

PLAYAS OLIVA 2016

La Ingeniera Técnica Agrícola: Carmen Santonja Beneyto

La Topografa Municipal Lara Perez Bessone

Escala 1:1.000

0 50 100 200

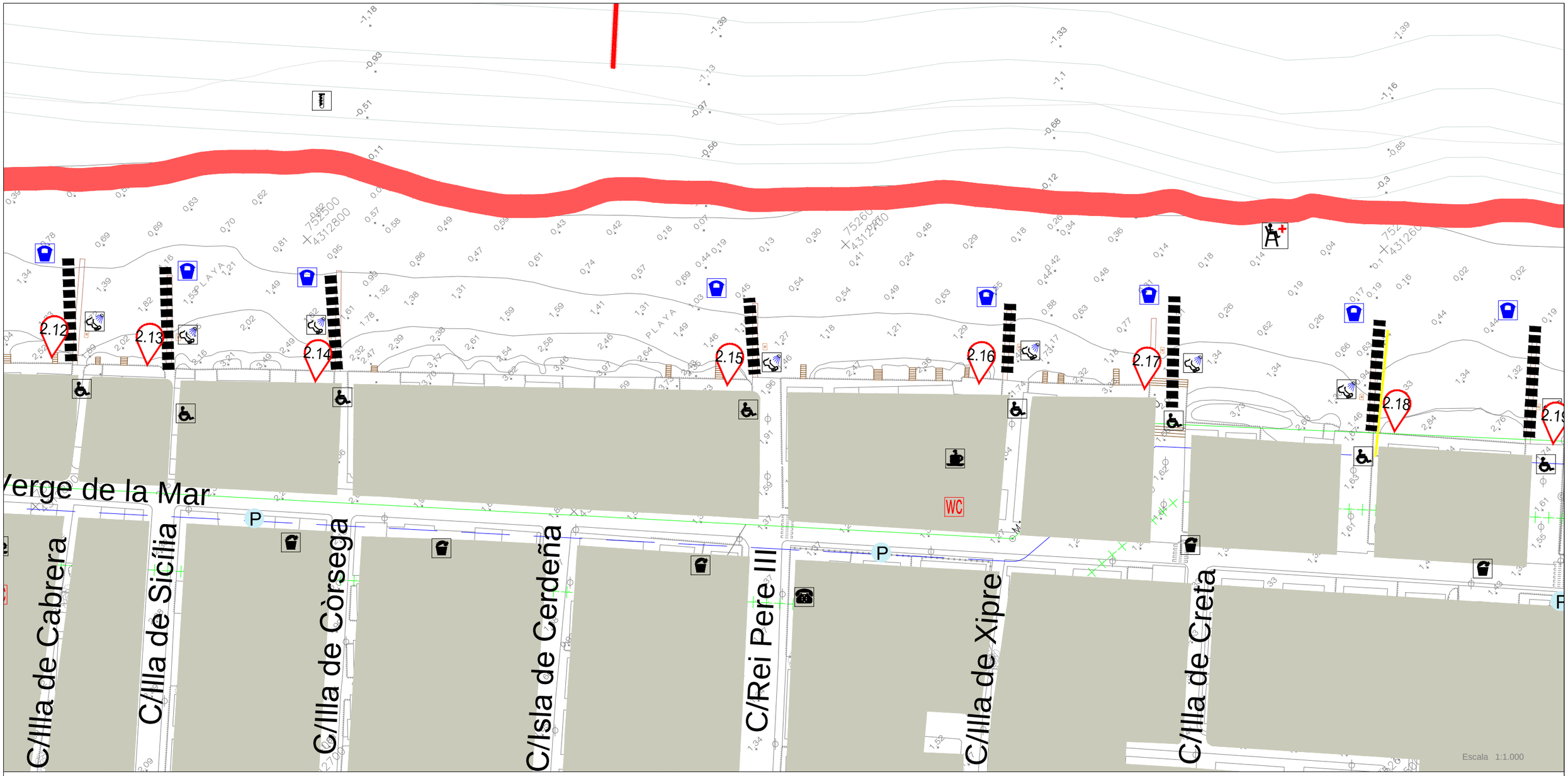

ARROYOS, RÍOS

PUNTOS DE MUESTREO DEL ANÁLISIS DEL AGUA DE BAÑO

PANELES INFORMATIVOS

INFORMACIÓN CAMPAÑA BANDERA AZUL

INFORMACIÓN CALIDAD DEL AGUA

BANDERA AZUL

PUNTO AGUA POTABLE

CONDUCCION LUZ ELECTRICA

CONDUCCION AGUA POTABLE

SOMBRILLAS-HAMACAS

XIRINGUITOS

RETRETES PÚBLICOS

LAVAPIÉS

MASAGES

PUESTO DE VIGILANCIA DE SOCORRISTAS CON MATERIAL Y EQUIPAMIENTO DE SALVAMENTO

PUESTO DE VIGILANCIA DE FINES DE SEMANA

POSTA SANITARIA CON MATERIAL Y EQUIPAMIENTO DE PRIMEROS AUXILIOS

CARRIL BICI

PASARELAS

BALIZAMIENTO ENTRADA-SALIDA AL AGUA

ZONAS PEATONALES

PARKING BICIS

PARKING MINUSVALIDOS

APARCAMIENTOS

ZONA DONDE ESTÁ PROHIBIDO CIRCULAR O APARCAR

TELEFONOS PÚBLICOS

CAMINOS Y ACCESOS PLAYAS PARA PEATONES

CAFETERIAS, BARES, RESTAURANTES, PUESTOS DE HELADOS

ESCUELA DE VELA

JUEGOS INFANTILES

PAPELERAS A PIE DE PLAYA

CONTENEDOR DE VIDRIO

CONTENEDORES INDIFERENCIADOS

PUNTO DE RECOGIDA SELECTIVA

DUCHAS MINUSVALIDOS

RAMPAS MINUSVALIDOS

RETRETES PARA DISCAPACITADOS

SERVIDUMBRE DE PASO

PROTECCIÓN DUNAR

SISTEMAS GENERALES

ZONAS HÚMEDAS

DPMT

AREA DEPORTIVA

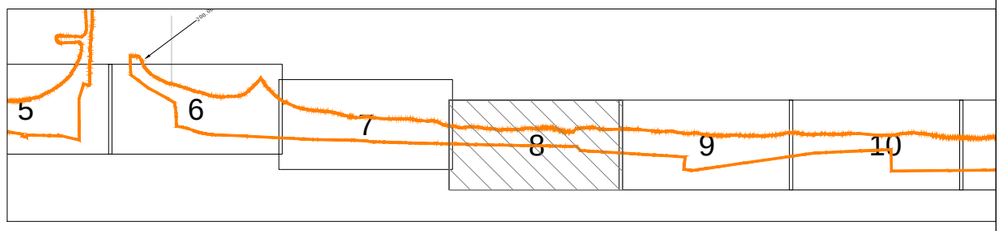

AYUNTAMIENTO DE OLIVA

PLAYAS OLIVA 2016

La Ingeniera Técnica Agrícola: Carmen Santonja Beneyto

La Topografa Municipal Lara Perez Bessone

Escala 1:1.000

0 50 100 200

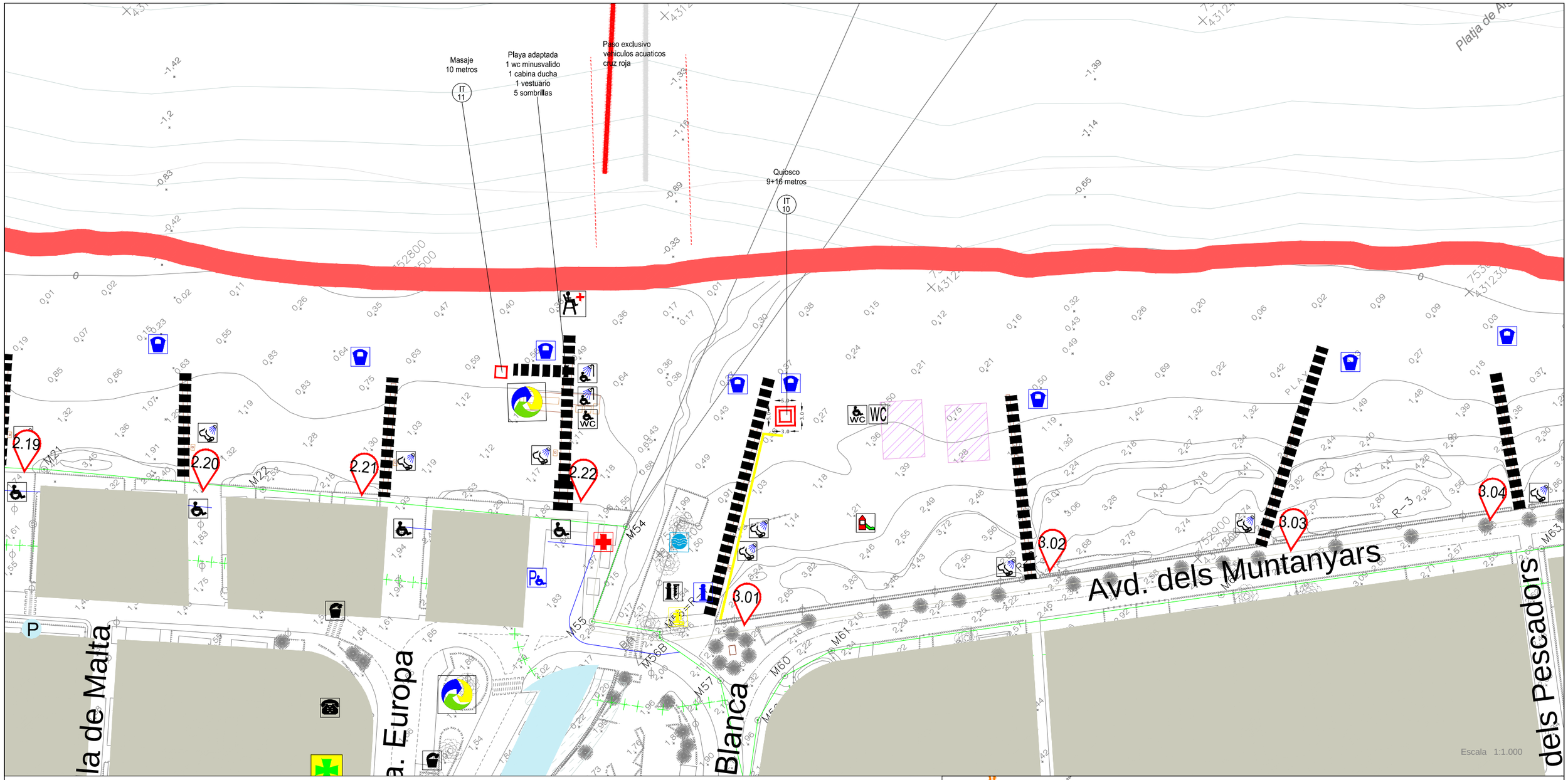

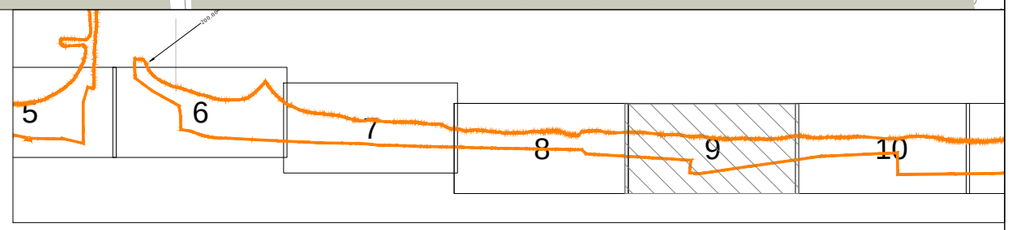

CONDUCCION ELECTRICA

CONDUCCION AGUA POTABLE

ARROYOS, RÍOS

PUNTOS DE MUESTREO DEL ANÁLISIS DEL AGUA DE BAÑO

SEÑALIZACIÓN ESTADO DE LA MAR

PANELES INFORMATIVOS

INFORMACIÓN CAMPAÑA BANDERA AZUL

INFORMACIÓN CALIDAD DEL AGUA

BANDERA AZUL

PUNTO AGUA POTABLE

SOMBRILLAS-HAMACAS

XIRINGUITOS

RETRETES PÚBLICOS

LAVAPIÉS

MASAGES

PUESTO DE VIGILANCIA DE SOCORRISTAS CON MATERIAL Y EQUIPAMIENTO DE SALVAMENTO

PUESTO DE VIGILANCIA DE FINES DE SEMANA

POSTA SANITARIA CON MATERIAL Y EQUIPAMIENTO DE PRIMEROS AUXILIOS

CARRIL BICI

PASARELAS

BALIZAMIENTO ENTRADA-SALIDA AL AGUA

ZONAS PEATONALES

PARKING BICIS

PARKING MINUSVALIDOS

APARCAMIENTOS

ZONA DONDE ESTÁ PROHIBIDO CIRCULAR O APARCAR

TELEFONOS PÚBLICOS

CAMINOS Y ACCESOS PLAYAS PARA PEATONES

CAFETERIAS, BARES, RESTAURANTES, PUESTOS DE HELADOS

ESCUELA DE VELA

JUEGOS INFANTILES

PAPELERAS A PIE DE PLAYA

CONTENEDOR DE VIDRIO

CONTENEDORES INDIFERENCIADOS

PUNTO DE RECOGIDA SELECTIVA

DUCHAS MINUSVALIDOS

RAMPAS MINUSVALIDOS

RETRETES PARA DISCAPACITADOS

SERVIDUMBRE DE PASO

PROTECCIÓN DUNAR

SISTEMAS GENERALES

ZONAS HÚMEDAS

DPMT

AREA DEPORTIVA

AYUNTAMIENTO DE OLIVA

PLAYAS OLIVA 2017

La Ingeniera Técnica Agrícola:
Carmen Santonja Beneyto

La Topografa Municipal
Lara Perez Bessone

Escala 1:1.000

0 50 100 200

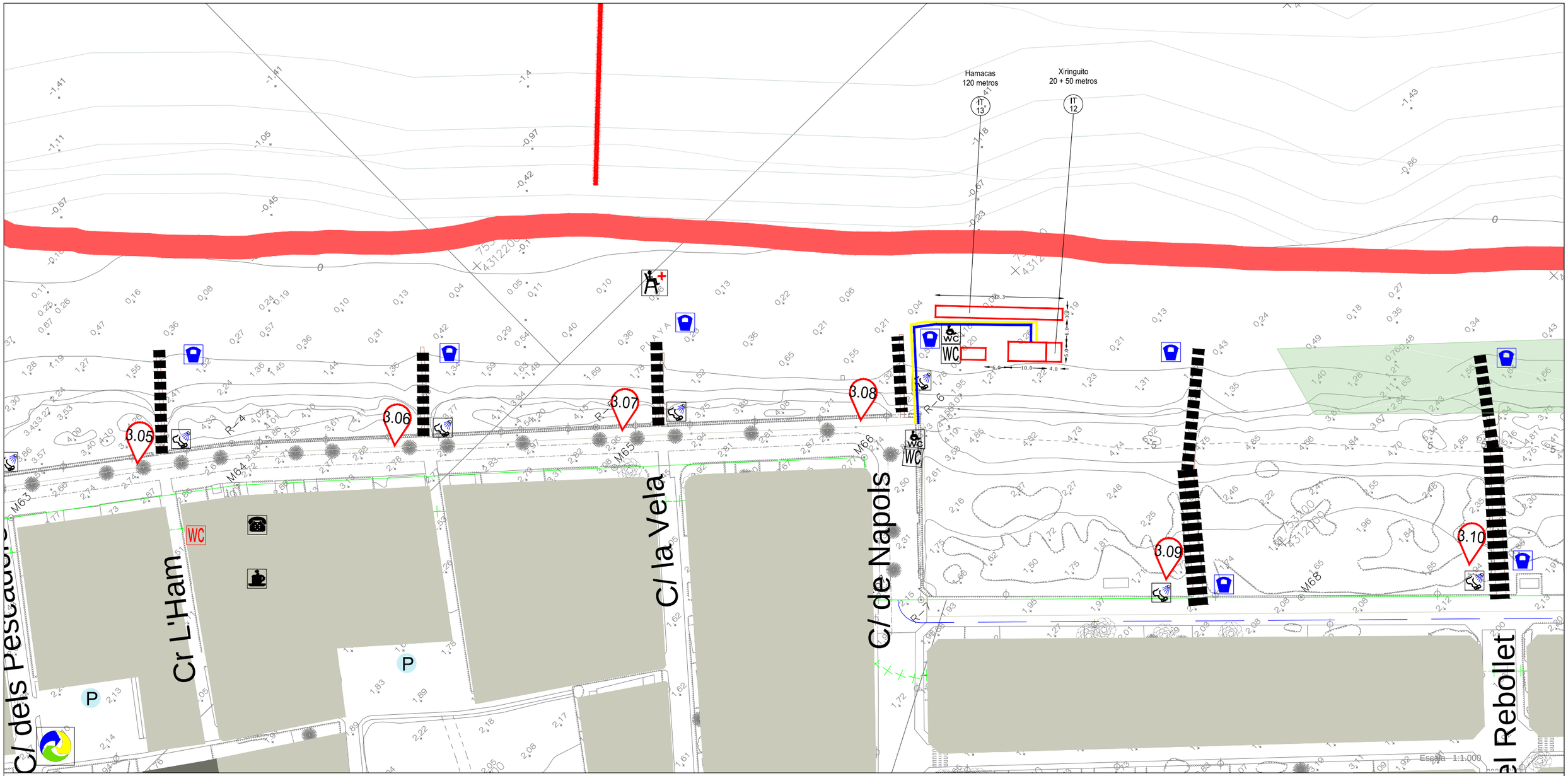

CONDUCCION ELECTRICA

CONDUCCION AGUA POTABLE

ARROYOS, RÍOS

PUNTOS DE MUESTREO DEL ANÁLISIS DEL AGUA DE BAÑO

SEÑALIZACIÓN ESTADO DE LA MAR

PANELES INFORMATIVOS

INFORMACIÓN CAMPAÑA BANDERA AZUL

INFORMACIÓN CALIDAD DEL AGUA

BANDERA AZUL

PUNTO AGUA POTABLE

SOMBRILLAS-HAMACAS

XIRINGUITOS

RETRETES PÚBLICOS

LAVAPIÉS

MASAGES

PUESTO DE VIGILANCIA DE SOCORRISTAS CON MATERIAL Y EQUIPAMIENTO DE SALVAMENTO

PUESTO DE VIGILANCIA DE FINES DE SEMANA

POSTA SANITARIA CON MATERIAL Y EQUIPAMIENTO DE PRIMEROS AUXILIOS

CARRIL BICI

PASARELAS

BALIZAMIENTO ENTRADA-SALIDA AL AGUA

ZONAS PEATONALES

PARKING BICIS

PARKING MINUSVALIDOS

APARCAMIENTOS

ZONA DONDE ESTÁ PROHIBIDO CIRCULAR O APARCAR

TELEFONOS PÚBLICOS

CAMINOS Y ACCESOS PLAYAS PARA PEATONES

CAFETERIAS, BARES, RESTAURANTES, PUESTOS DE HELADOS

ESCUELA DE VELA

JUEGOS INFANTILES

PAPELERAS A PIE DE PLAYA

CONTENEDOR DE VIDRIO

CONTENEDORES INDIFERENCIADOS

PUNTO DE RECOGIDA SELECTIVA

DUCHAS MINUSVALIDOS

RAMPAS MINUSVALIDOS

RETRETES PARA DISCAPACITADOS

SERVIDUMBRE DE PASO

PROTECCIÓN DUNAR

SISTEMAS GENERALES

ZONAS HÚMEDAS

DPMT

AREA DEPORTIVA

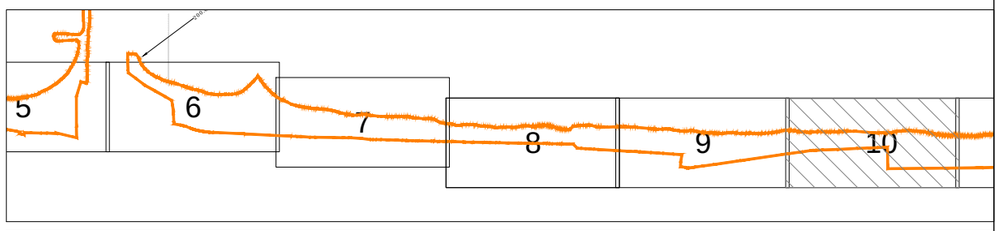

AYUNTAMIENTO DE OLIVA

PLAYAS OLIVA 2017

La Ingeniera Técnica Agrícola: Carmen Santonja Beneyto

La Topografa Municipal Lara Perez Bessone

Escala 1:1.000

0 50 100 200

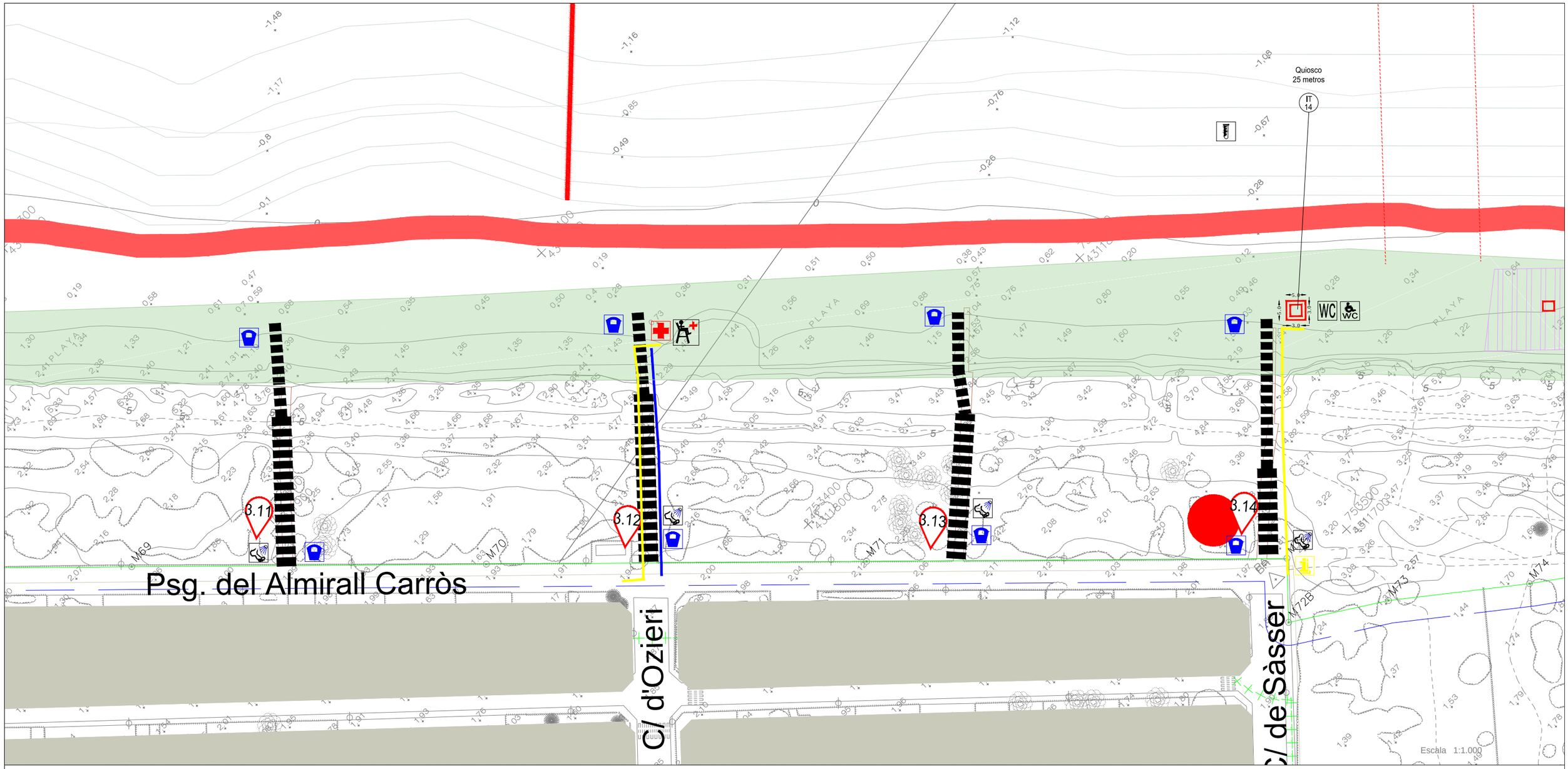

CONDUCCION ELECTRICA

CONDUCCION AGUA POTABLE

ARROYOS, RÍOS

PUNTOS DE MUESTREO DEL ANÁLISIS DEL AGUA DE BAÑO

SEÑALIZACIÓN ESTADO DE LA MAR PANELES INFORMATIVOS

INFORMACIÓN CAMPAÑA BANDERA AZUL

INFORMACIÓN CALIDAD DEL AGUA

BANDERA AZUL

PUNTO AGUA POTABLE

CONDUCCION LUZ ELECTRICA

CONDUCCION AGUA POTABLE

SOMBRILLAS-HAMACAS

XIRINGUITOS

RETRETES PÚBLICOS

LAVAPIÉS

MASAGES

PUESTO DE VIGILANCIA DE SOCORRISTAS CON MATERIAL Y EQUIPAMIENTO DE SALVAMENTO

PUESTO DE VIGILANCIA DE FINES DE SEMANA

POSTA SANITARIA CON MATERIAL Y EQUIPAMIENTO DE PRIMEROS AUXILIOS

CARRIL BICI

PASARELAS

BALIZAMIENTO ENTRADA-SALIDA AL AGUA

ZONAS PEATONALES

PARKING BICIS

PARKING MINUSVALIDOS

APARCAMIENTOS

ZONA DONDE ESTÁ PROHIBIDO CIRCULAR O APARCAR

TELEFONOS PÚBLICOS

CAMINOS Y ACCESOS PLAYAS PARA PEATONES

CAFETERIAS, BARES, RESTAURANTES, PUESTOS DE HELADOS

ESCUELA DE VELA

JUEGOS INFANTILES

PAPELERAS A PIE DE PLAYA

CONTENEDOR DE VIDRIO

CONTENEDORES INDIFERENCIADOS

PUNTO DE RECOGIDA SELECTIVA

DUCHAS MINUSVALIDOS

RAMPAS MINUSVALIDOS

RETRETES PARA DISCAPACITADOS

SERVIDUMBRE DE PASO

PROTECCIÓN DUNAR

SISTEMAS GENERALES

ZONAS HÚMEDAS

DPMT

AREA DEPORTIVA

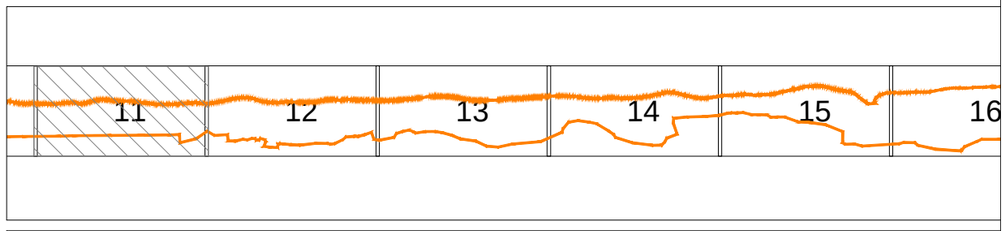

AYUNTAMIENTO DE OLIVA

PLAYAS OLIVA 2017

La Ingeniera Técnica Agrícola: Carmen Santonja Beneyto

La Topografa Municipal Lara Perez Bessone

Escala 1:1.000

0 50 100 200

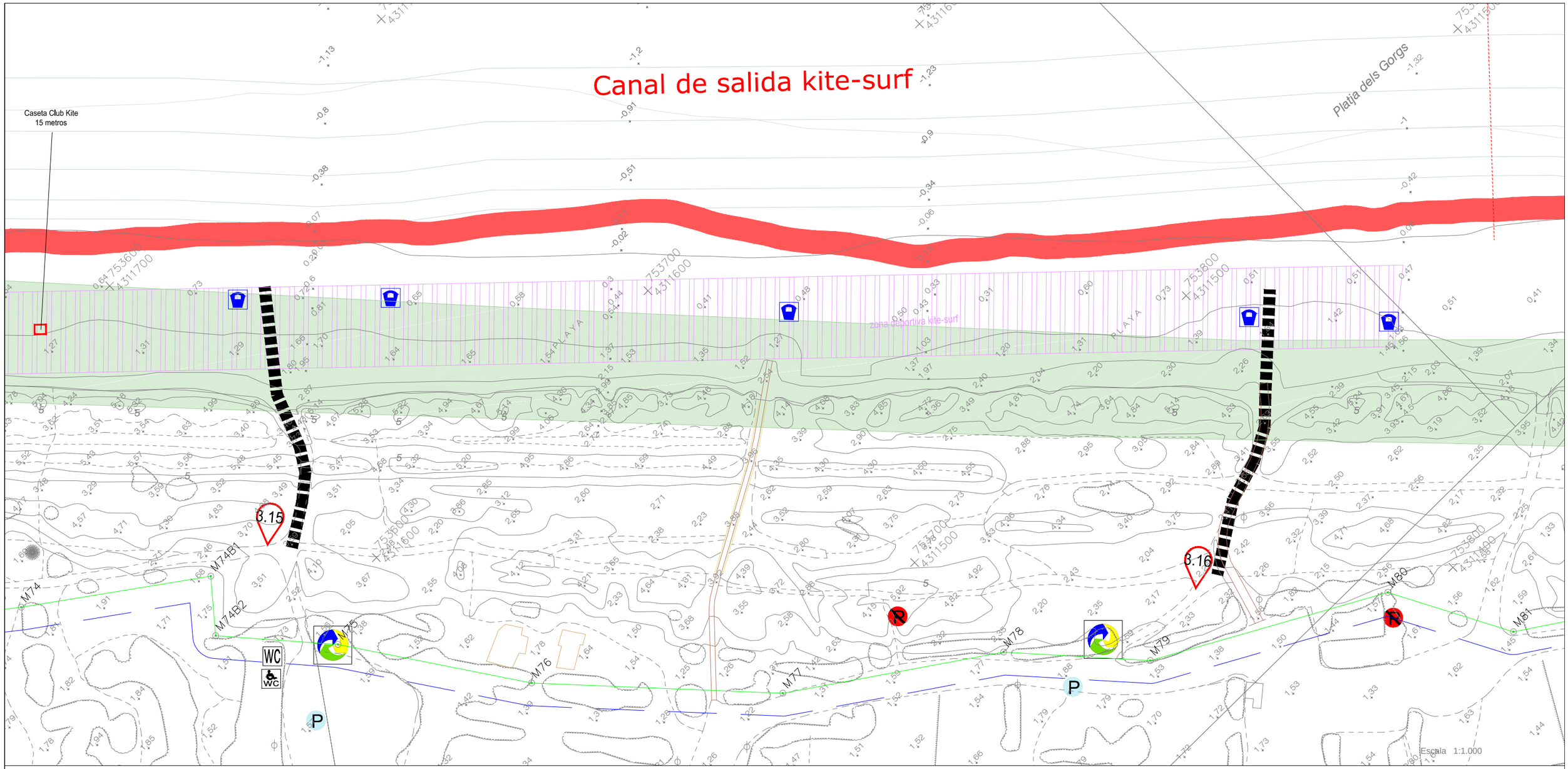

CONDUCCION ELECTRICA

CONDUCCION AGUA POTABLE

ARROYOS, RÍOS

PUNTOS DE MUESTREO DEL ANÁLISIS DEL AGUA DE BAÑO

SEÑALIZACIÓN ESTADO DE LA MAR

PANELES INFORMATIVOS

INFORMACIÓN CAMPAÑA BANDERA AZUL

INFORMACIÓN CALIDAD DEL AGUA

BANDERA AZUL

PUNTO AGUA POTABLE

SOMBRILLAS-HAMACAS

XIRINGUITOS

RETRETES PÚBLICOS

LAVAPIÉS

MASAGES

PUESTO DE VIGILANCIA DE SOCORRISTAS CON MATERIAL Y EQUIPAMIENTO DE SALVAMENTO

PUESTO DE VIGILANCIA DE FINES DE SEMANA

POSTA SANITARIA CON MATERIAL Y EQUIPAMIENTO DE PRIMEROS AUXILIOS

CARRIL BICI

PASARELAS

BALIZAMIENTO ENTRADA-SALIDA AL AGUA

ZONAS PEATONALES

PARKING BICIS

PARKING MINUSVALIDOS

APARCAMIENTOS

ZONA DONDE ESTÁ PROHIBIDO CIRCULAR O APARCAR

TELEFONOS PÚBLICOS

CAMINOS Y ACCESOS PLAYAS PARA PEATONES

CAFETERIAS, BARES, RESTAURANTES, PUESTOS DE HELADOS

ESCUELA DE VELA

JUEGOS INFANTILES

PAPELERAS A PIE DE PLAYA

CONTENEDOR DE VIDRIO

CONTENEDORES INDIFERENCIADOS

PUNTO DE RECOGIDA SELECTIVA

DUCHAS MINUSVALIDOS

RAMPAS MINUSVALIDOS

RETRETES PARA DISCAPACITADOS

SERVIDUMBRE DE PASO

PROTECCIÓN DUNAR

SISTEMAS GENERALES

ZONAS HÚMEDAS

DPMT

AREA DEPORTIVA

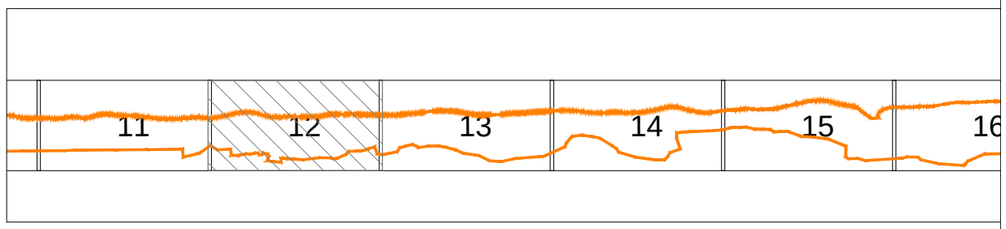

AYUNTAMIENTO DE OLIVA

PLAYAS OLIVA 2017

La Ingeniera Técnica Agrícola: Carmen Santonja Beneyto

La Topografa Municipal Lara Perez Bessone

Escala 1:1.000

0 50 100 200

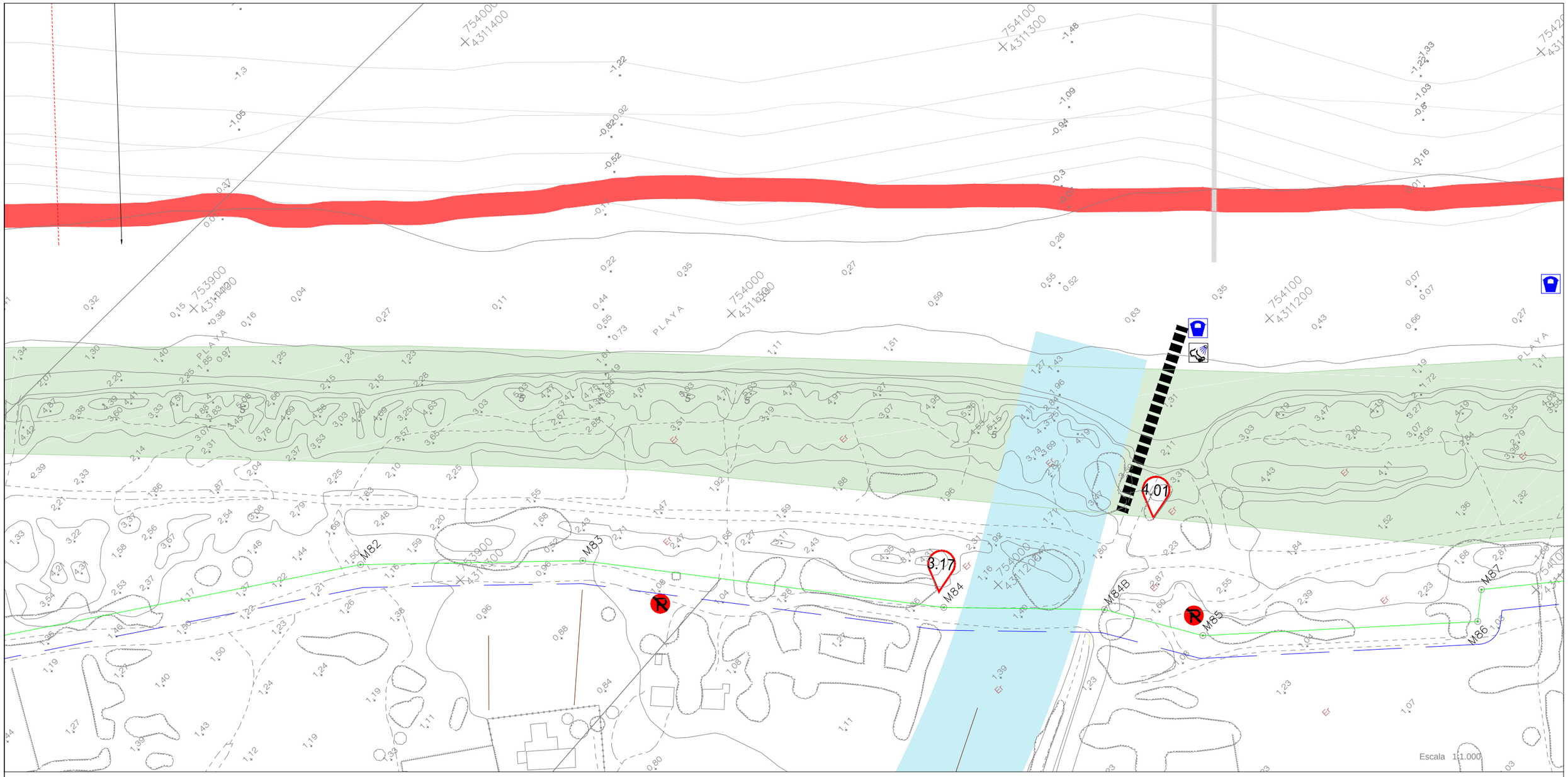

CONDUCCION ELECTRICA

CONDUCCION AGUA POTABLE

ARROYOS, RÍOS

PUNTOS DE MUESTREO DEL ANÁLISIS DEL AGUA DE BAÑO

SEÑALIZACIÓN ESTADO DE LA MAR

PANELES INFORMATIVOS

INFORMACIÓN CAMPAÑA BANDERA AZUL

INFORMACIÓN CALIDAD DEL AGUA

BANDERA AZUL

PUNTO AGUA POTABLE

SOMBRILLAS-HAMACAS

XIRINGUITOS

RETRETES PÚBLICOS

LAVAPIÉS

MASAGES

PUESTO DE VIGILANCIA DE SOCORRISTAS CON MATERIAL Y EQUIPAMIENTO DE SALVAMENTO

PUESTO DE VIGILANCIA DE FINES DE SEMANA

POSTA SANITARIA CON MATERIAL Y EQUIPAMIENTO DE PRIMEROS AUXILIOS

CARRIL BICI

PASARELAS

BALIZAMIENTO ENTRADA-SALIDA AL AGUA

ZONAS PEATONALES

PARKING BICIS

PARKING MINUSVALIDOS

APARCAMIENTOS

ZONA DONDE ESTÁ PROHIBIDO CIRCULAR O APARCAR

TELEFONOS PÚBLICOS

CAMINOS Y ACCESOS PLAYAS PARA PEATONES

CAFETERIAS, BARES, RESTAURANTES, PUESTOS DE HELADOS

ESCUELA DE VELA

JUEGOS INFANTILES

PAPELERAS A PIE DE PLAYA

CONTENEDOR DE VIDRIO

CONTENEDORES INDIFERENCIADOS

PUNTO DE RECOGIDA SELECTIVA

DUCHAS MINUSVALIDOS

RAMPAS MINUSVALIDOS

RETRETES PARA DISCAPACITADOS

SERVIDUMBRE DE PASO

PROTECCIÓN DUNAR

SISTEMAS GENERALES

ZONAS HÚMEDAS

DPMT

AREA DEPORTIVA

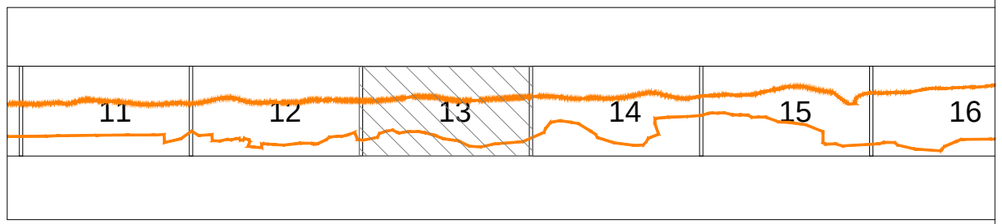

AYUNTAMIENTO DE OLIVA

PLAYAS OLIVA 2017

La Ingeniera Técnica Agrícola: Carmen Santonja Beneyto

La Topografa Municipal Lara Perez Bessone

Escala 1:1.000

0 50 100 200

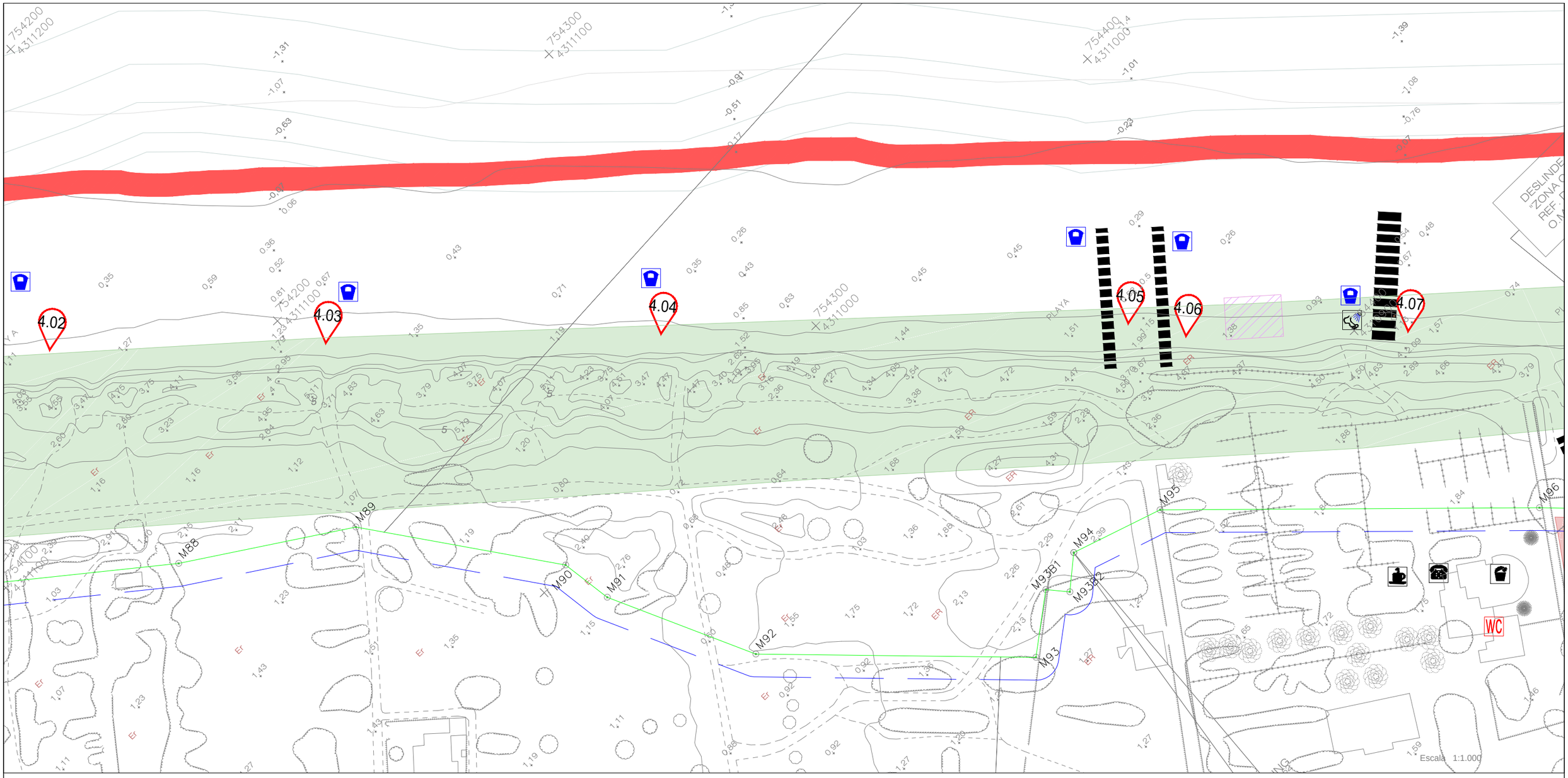

CONDUCCION ELECTRICA

CONDUCCION AGUA POTABLE

ARROYOS, RÍOS

PUNTOS DE MUESTREO DEL ANÁLISIS DEL AGUA DE BAÑO

SEÑALIZACIÓN ESTADO DE LA MAR

PANELES INFORMATIVOS

INFORMACIÓN CAMPAÑA BANDERA AZUL

INFORMACIÓN CALIDAD DEL AGUA

BANDERA AZUL

PUNTO AGUA POTABLE

SOMBRILLAS-HAMACAS

XIRINGUITOS

RETRETES PÚBLICOS

LAVAPIÉS

MASAGES

PUESTO DE VIGILANCIA DE SOCORRISTAS CON MATERIAL Y EQUIPAMIENTO DE SALVAMENTO

PUESTO DE VIGILANCIA DE FINES DE SEMANA

POSTA SANITARIA CON MATERIAL Y EQUIPAMIENTO DE PRIMEROS AUXILIOS

CARRIL BICI

PASARELAS

BALIZAMIENTO ENTRADA-SALIDA AL AGUA

ZONAS PEATONALES

PARKING BICIS

PARKING MINUSVALIDOS

APARCAMIENTOS

ZONA DONDE ESTÁ PROHIBIDO CIRCULAR O APARCAR

TELEFONOS PÚBLICOS

CAMINOS Y ACCESOS PLAYAS PARA PEATONES

CAFETERIAS, BARES, RESTAURANTES, PUESTOS DE HELADOS

ESCUELA DE VELA

JUEGOS INFANTILES

PAPELERAS A PIE DE PLAYA

CONTENEDOR DE VIDRIO

CONTENEDORES INDIFERENCIADOS

PUNTO DE RECOGIDA SELECTIVA

DUCHAS MINUSVALIDOS

RAMPAS MINUSVALIDOS

RETRETES PARA DISCAPACITADOS

SERVIDUMBRE DE PASO

PROTECCIÓN DUNAR

SISTEMAS GENERALES

ZONAS HÚMEDAS

DPMT

AREA DEPORTIVA

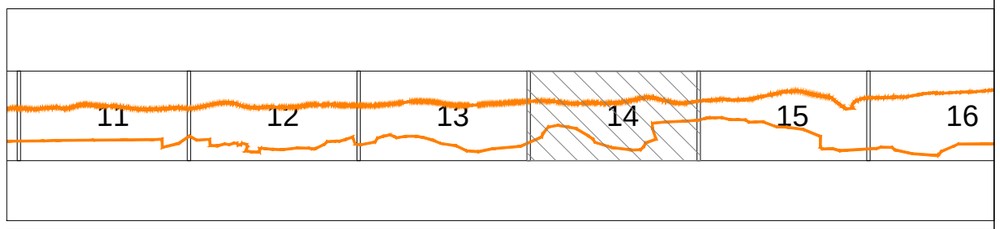

AYUNTAMIENTO DE OLIVA

PLAYAS OLIVA 2017

La Ingeniera Técnica Agrícola: Carmen Santonja Beneyto

La Topografa Municipal Lara Perez Bessone

Escala 1:1.000

0 50 100 200

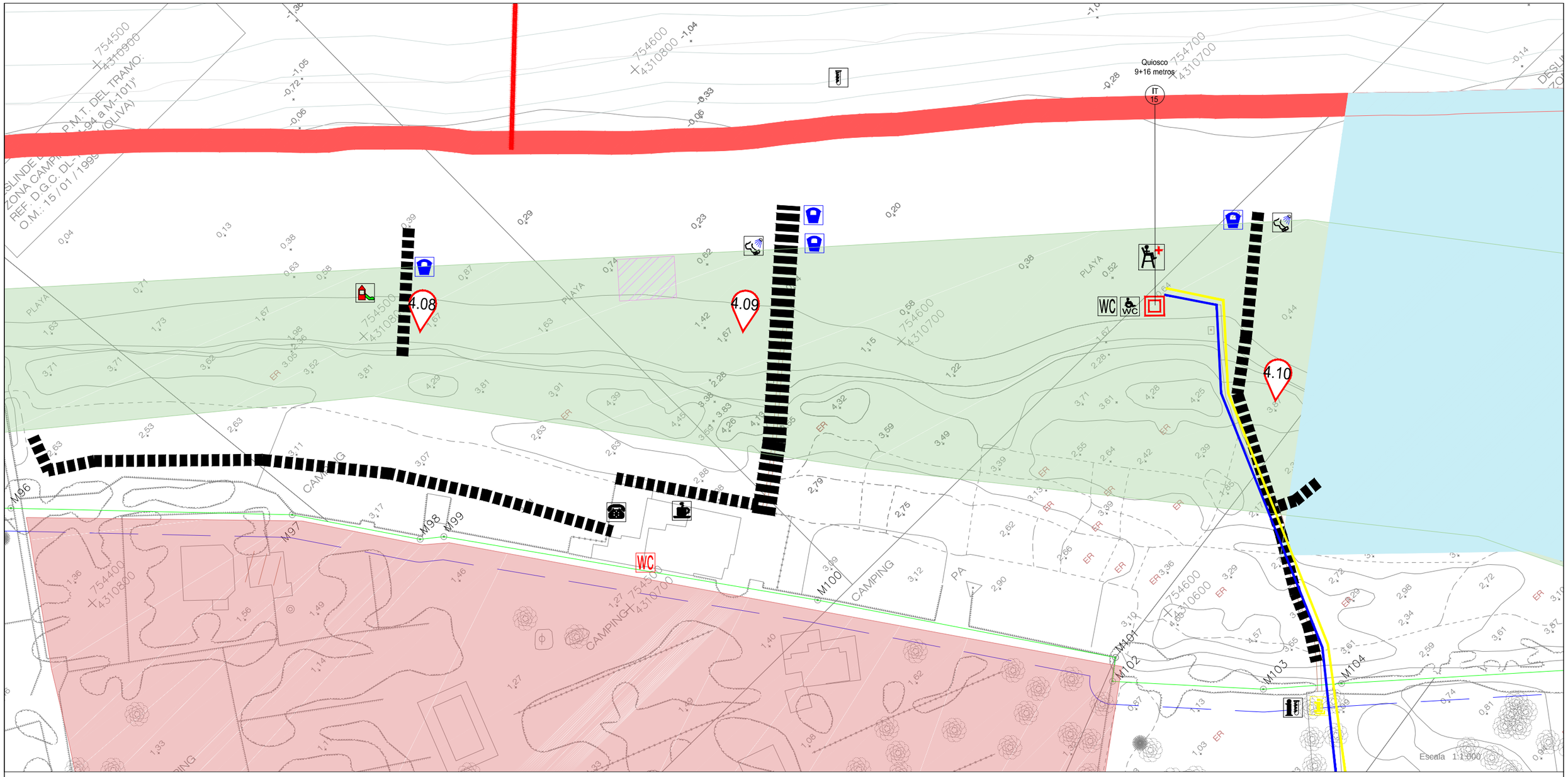

CONDUCCION ELECTRICA

CONDUCCION AGUA POTABLE

ARROYOS, RÍOS

PUNTOS DE MUESTREO DEL ANÁLISIS DEL AGUA DE BAÑO

SEÑALIZACIÓN ESTADO DE LA MAR

PANELES INFORMATIVOS

INFORMACIÓN CAMPAÑA BANDERA AZUL

INFORMACIÓN CALIDAD DEL AGUA

BANDERA AZUL

PUNTO AGUA POTABLE

SOMBRILLAS-HAMACAS

XIRINGUITOS

RETRETES PÚBLICOS

LAVAPIÉS

MASAGES

PUESTO DE VIGILANCIA DE SOCORRISTAS CON MATERIAL Y EQUIPAMIENTO DE SALVAMENTO

PUESTO DE VIGILANCIA DE FINES DE SEMANA

POSTA SANITARIA CON MATERIAL Y EQUIPAMIENTO DE PRIMEROS AUXILIOS

CARRIL BICI

PASARELAS

BALIZAMIENTO ENTRADA-SALIDA AL AGUA

ZONAS PEATONALES

PARKING BICIS

PARKING MINUSVALIDOS

APARCAMIENTOS

ZONA DONDE ESTÁ PROHIBIDO CIRCULAR O APARCAR

TELEFONOS PÚBLICOS

CAMINOS Y ACCESOS PLAYAS PARA PEATONES

CAFETERIAS, BARES, RESTAURANTES, PUESTOS DE HELADOS

ESCUELA DE VELA

JUEGOS INFANTILES

PAPELERAS A PIE DE PLAYA

CONTENEDOR DE VIDRIO

CONTENEDORES INDIFERENCIADOS

PUNTO DE RECOGIDA SELECTIVA

DUCHAS MINUSVALIDOS

RAMPAS MINUSVALIDOS

RETRETES PARA DISCAPACITADOS

SERVIDUMBRE DE PASO

PROTECCIÓN DUNAR

SISTEMAS GENERALES

ZONAS HÚMEDAS

DPMT

AREA DEPORTIVA

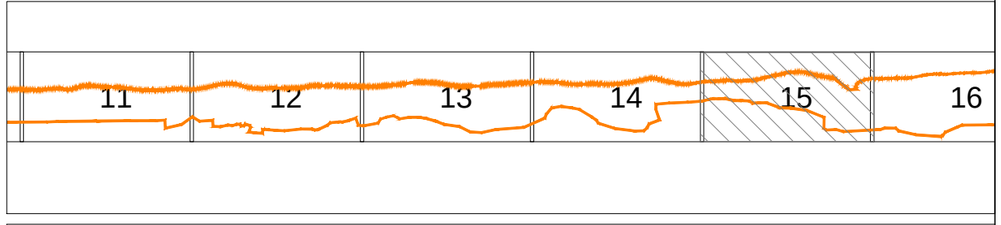

AYUNTAMIENTO DE OLIVA

PLAYAS OLIVA 2017

La Ingeniera Técnica Agrícola: Carmen Santonja Beneyto

La Topografa Municipal Lara Perez Bessone

Escala 1:1.000

0 50 100 200

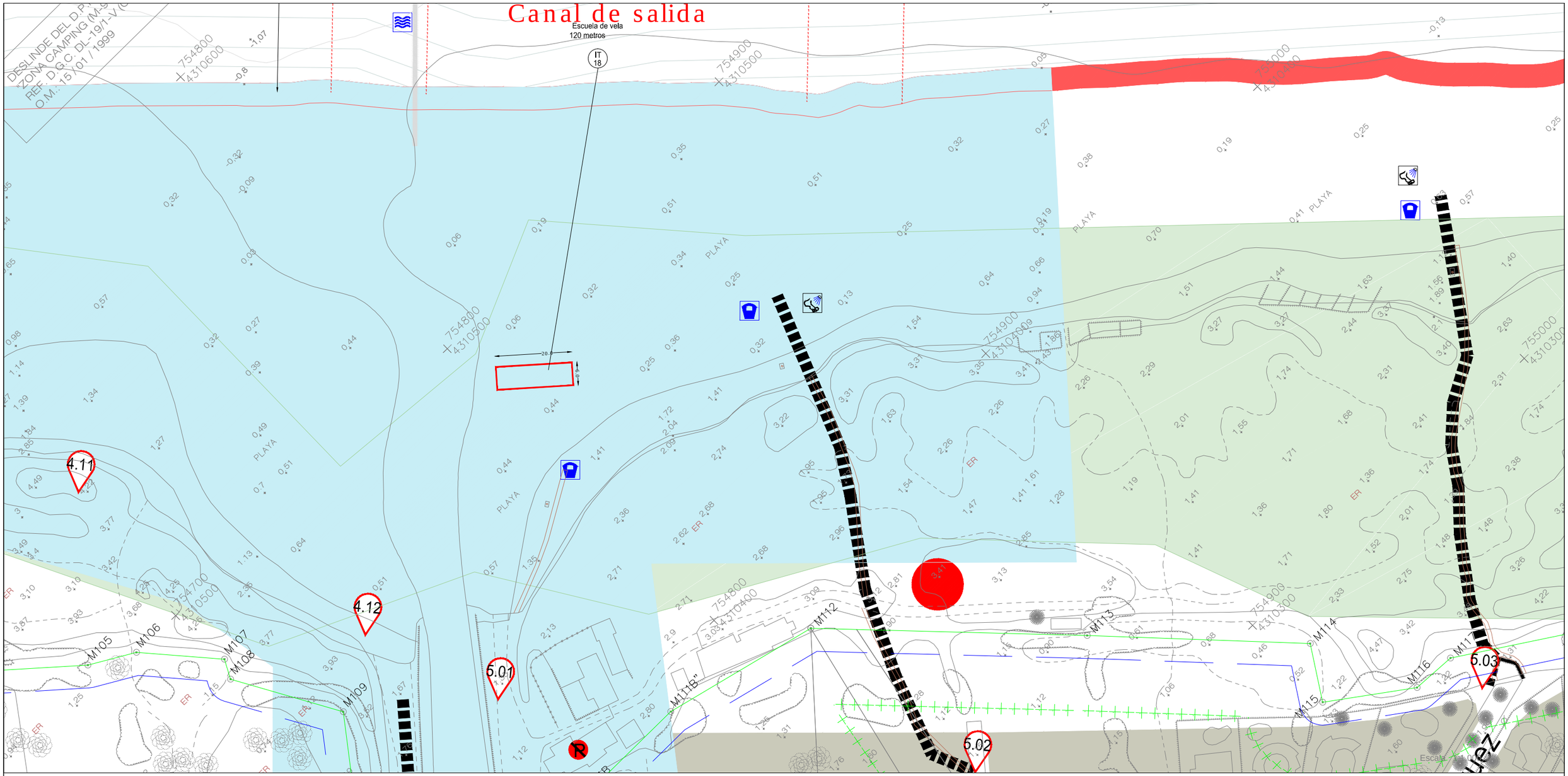

CONDUCCION ELECTRICA

CONDUCCION AGUA POTABLE

ARROYOS, RÍOS

PUNTOS DE MUESTREO DEL ANÁLISIS DEL AGUA DE BAÑO

SEÑALIZACIÓN ESTADO DE LA MAR

PANELES INFORMATIVOS

INFORMACIÓN CAMPAÑA BANDERA AZUL

INFORMACIÓN CALIDAD DEL AGUA

BANDERA AZUL

PUNTO AGUA POTABLE

SOMBRILLAS-HAMACAS

XIRINGUITOS

RETRETES PÚBLICOS

LAVAPIÉS

MASAGES

PUESTO DE VIGILANCIA DE SOCORRISTAS CON MATERIAL Y EQUIPAMIENTO DE SALVAMENTO

PUESTO DE VIGILANCIA DE FINES DE SEMANA

POSTA SANITARIA CON MATERIAL Y EQUIPAMIENTO DE PRIMEROS AUXILIOS

CARRIL BICI

PASARELAS

BALIZAMIENTO ENTRADA-SALIDA AL AGUA

ZONAS PEATONALES

PARKING BICIS

PARKING MINUSVALIDOS

APARCAMIENTOS

ZONA DONDE ESTÁ PROHIBIDO CIRCULAR O APARCAR

TELEFONOS PÚBLICOS

CAMINOS Y ACCESOS PLAYAS PARA PEATONES

CAFETERIAS, BARES, RESTAURANTES, PUESTOS DE HELADOS

ESCUELA DE VELA

JUEGOS INFANTILES

PAPELERAS A PIE DE PLAYA

CONTENEDOR DE VIDRIO

CONTENEDORES INDIFERENCIADOS

PUNTO DE RECOGIDA SELECTIVA

DUCHAS MINUSVALIDOS

RAMPAS MINUSVALIDOS

RETRETES PARA DISCAPACITADOS

SERVIDUMBRE DE PASO

PROTECCIÓN DUNAR

SISTEMAS GENERALES

ZONAS HÚMEDAS

DPMT

AREA DEPORTIVA

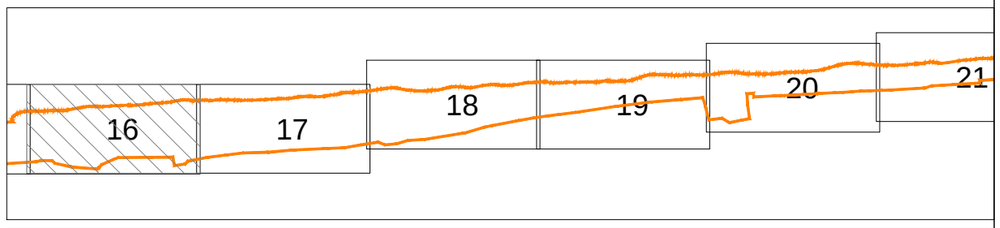

AYUNTAMIENTO DE OLIVA

PLAYAS OLIVA 2017

La Ingeniera Técnica Agrícola: Carmen Santonja Beneyto

La Topografa Municipal Lara Perez Bessone

Escala 1:1.000

0 50 100 200

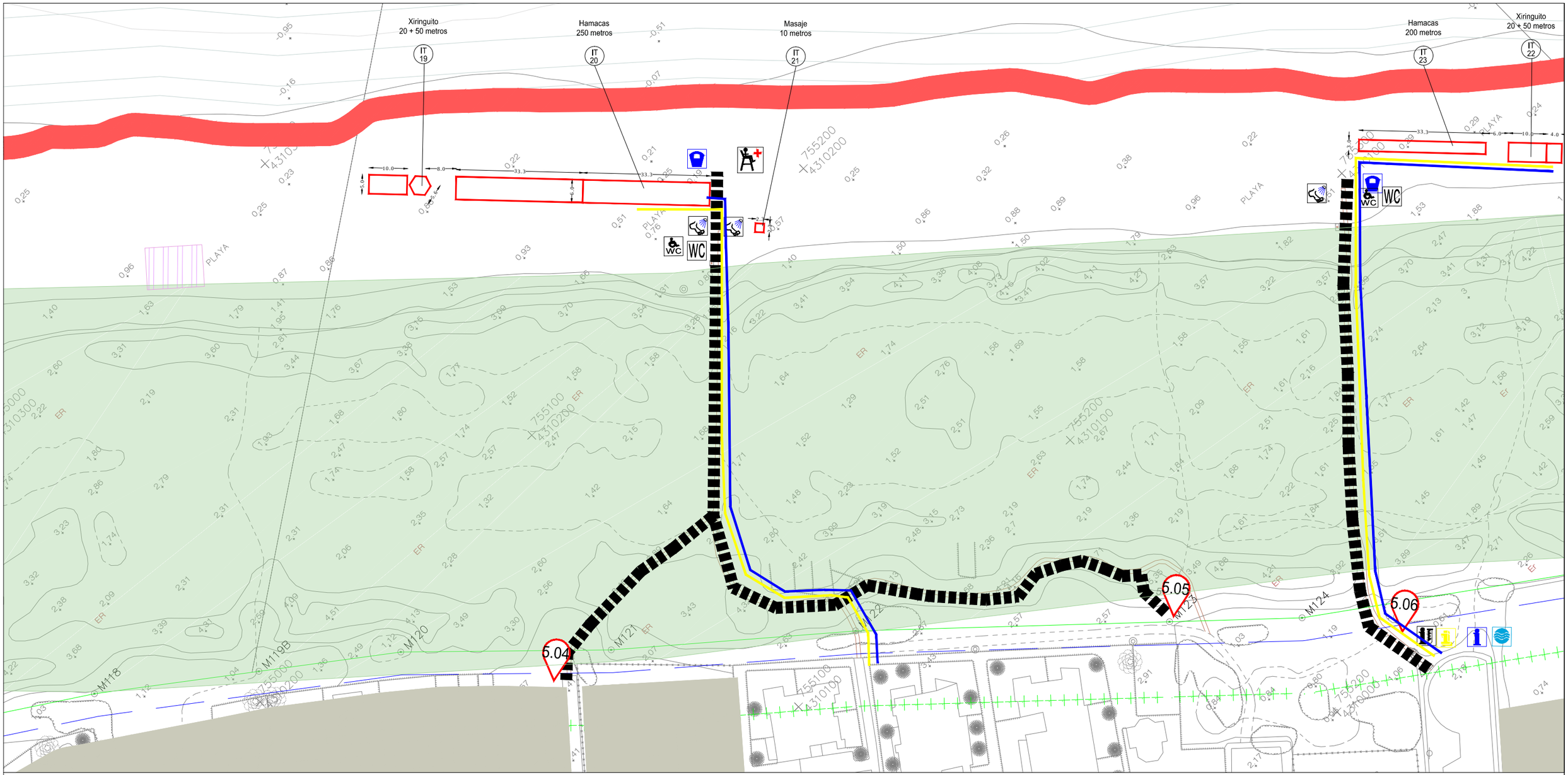

CONDUCCION ELECTRICA

CONDUCCION AGUA POTABLE

ARROYOS, RÍOS

PUNTOS DE MUESTREO DEL ANÁLISIS DEL AGUA DE BAÑO

SEÑALIZACIÓN ESTADO DE LA MAR

PANELES INFORMATIVOS

INFORMACIÓN CAMPAÑA BANDERA AZUL

INFORMACIÓN CALIDAD DEL AGUA

BANDERA AZUL

PUNTO AGUA POTABLE

SOMBRILLAS-HAMACAS

XIRINGUITOS

RETRETES PÚBLICOS

LAVAPIÉS

MASAGES

PUESTO DE VIGILANCIA DE SOCORRISTAS CON MATERIAL Y EQUIPAMIENTO DE SALVAMENTO

PUESTO DE VIGILANCIA DE FINES DE SEMANA

POSTA SANITARIA CON MATERIAL Y EQUIPAMIENTO DE PRIMEROS AUXILIOS

CARRIL BICI

PASARELAS

BALIZAMIENTO ENTRADA-SALIDA AL AGUA

ZONAS PEATONALES

PARKING BICIS

PARKING MINUSVALIDOS

APARCAMIENTOS

ZONA DONDE ESTÁ PROHIBIDO CIRCULAR O APARCAR

TELEFONOS PÚBLICOS

CAMINOS Y ACCESOS PLAYAS PARA PEATONES

CAFETERIAS, BARES, RESTAURANTES, PUESTOS DE HELADOS

ESCUELA DE VELA

JUEGOS INFANTILES

PAPELERAS A PIE DE PLAYA

CONTENEDOR DE VIDRIO

CONTENEDORES INDIFERENCIADOS

PUNTO DE RECOGIDA SELECTIVA

DUCHAS MINUSVALIDOS

RAMPAS MINUSVALIDOS

RETRETES PARA DISCAPACITADOS

SERVIDUMBRE DE PASO

PROTECCIÓN DUNAR

SISTEMAS GENERALES

ZONAS HÚMEDAS

DPMT

AREA DEPORTIVA

Escala 1:1.000

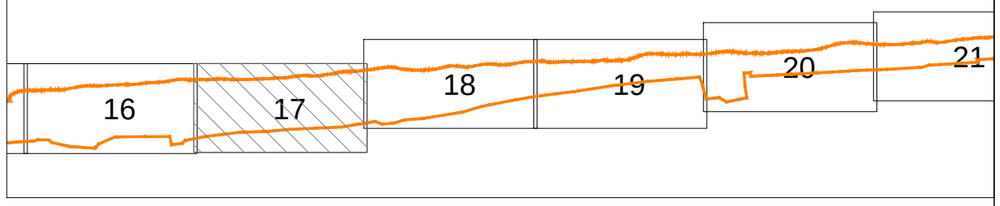

AYUNTAMIENTO DE OLIVA

PLAYAS OLIVA 2017

La Ingeniera Técnica Agrícola:
Carmen Santonja Beneyto

La Topografa Municipal
Lara Perez Bessone

Escala 1:1.000

0 50 100 200

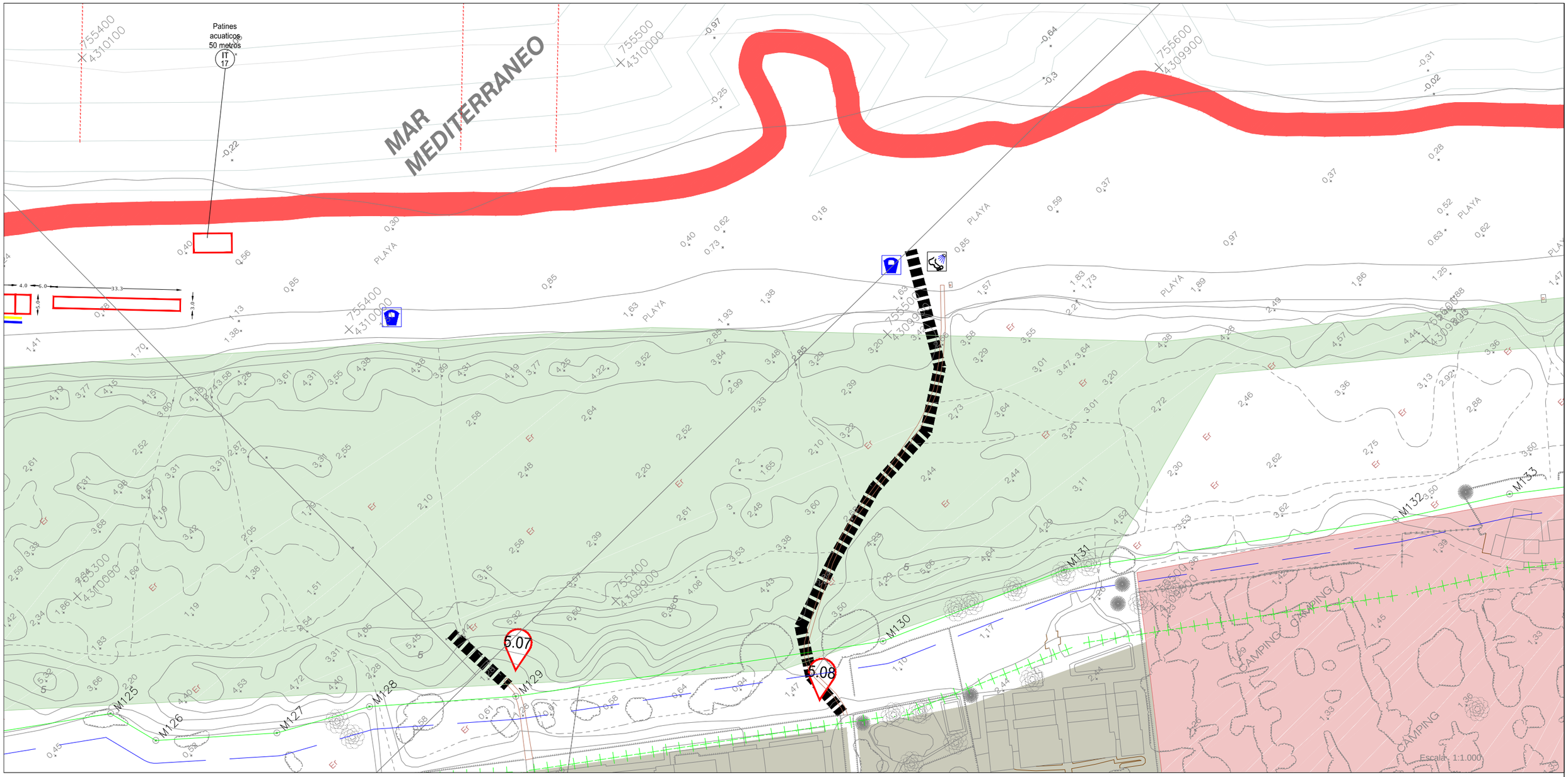

CONDUCCION ELECTRICA

CONDUCCION AGUA POTABLE

ARROYOS, RÍOS

PUNTOS DE MUESTREO DEL ANÁLISIS DEL AGUA DE BAÑO

SEÑALIZACIÓN ESTADO DE LA MAR

PANELES INFORMATIVOS

INFORMACIÓN CAMPAÑA BANDERA AZUL

INFORMACIÓN CALIDAD DEL AGUA

BANDERA AZUL

PUNTO AGUA POTABLE

SOMBRILLAS-HAMACAS

XIRINGUITOS

RETRETES PÚBLICOS

LAVAPIÉS

MASAGES

PUESTO DE VIGILANCIA DE SOCORRISTAS CON MATERIAL Y EQUIPAMIENTO DE SALVAMENTO

PUESTO DE VIGILANCIA DE FINES DE SEMANA

POSTA SANITARIA CON MATERIAL Y EQUIPAMIENTO DE PRIMEROS AUXILIOS

CARRIL BICI

PASARELAS

BALIZAMIENTO ENTRADA-SALIDA AL AGUA

ZONAS PEATONALES

PARKING BICIS

PARKING MINUSVALIDOS

APARCAMIENTOS

ZONA DONDE ESTÁ PROHIBIDO CIRCULAR O APARCAR

TELEFONOS PÚBLICOS

CAMINOS Y ACCESOS PLAYAS PARA PEATONES

CAFETERIAS, BARES, RESTAURANTES, PUESTOS DE HELADOS

ESCUELA DE VELA

JUEGOS INFANTILES

PAPELERAS A PIE DE PLAYA

CONTENEDOR DE VIDRIO

CONTENEDORES INDIFERENCIADOS

PUNTO DE RECOGIDA SELECTIVA

DUCHAS MINUSVALIDOS

RAMPAS MINUSVALIDOS

RETRETES PARA DISCAPACITADOS

SERVIDUMBRE DE PASO

PROTECCIÓN DUNAR

SISTEMAS GENERALES

ZONAS HÚMEDAS

DPMT

AREA DEPORTIVA

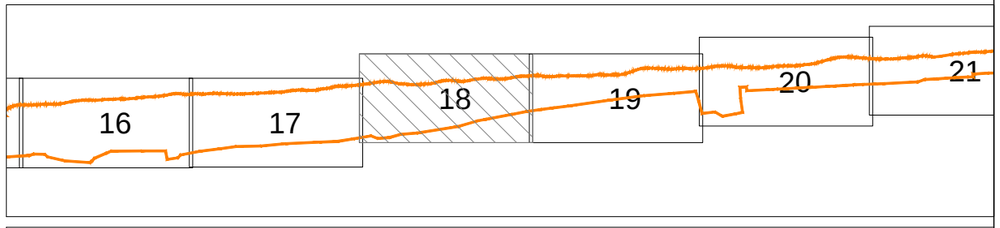

AYUNTAMIENTO DE OLIVA

PLAYAS OLIVA 2017

La Ingeniera Técnica Agrícola: Carmen Santonja Beneyto

La Topografa Municipal Lara Perez Bessone

Escala 1:1.000

0 50 100 200

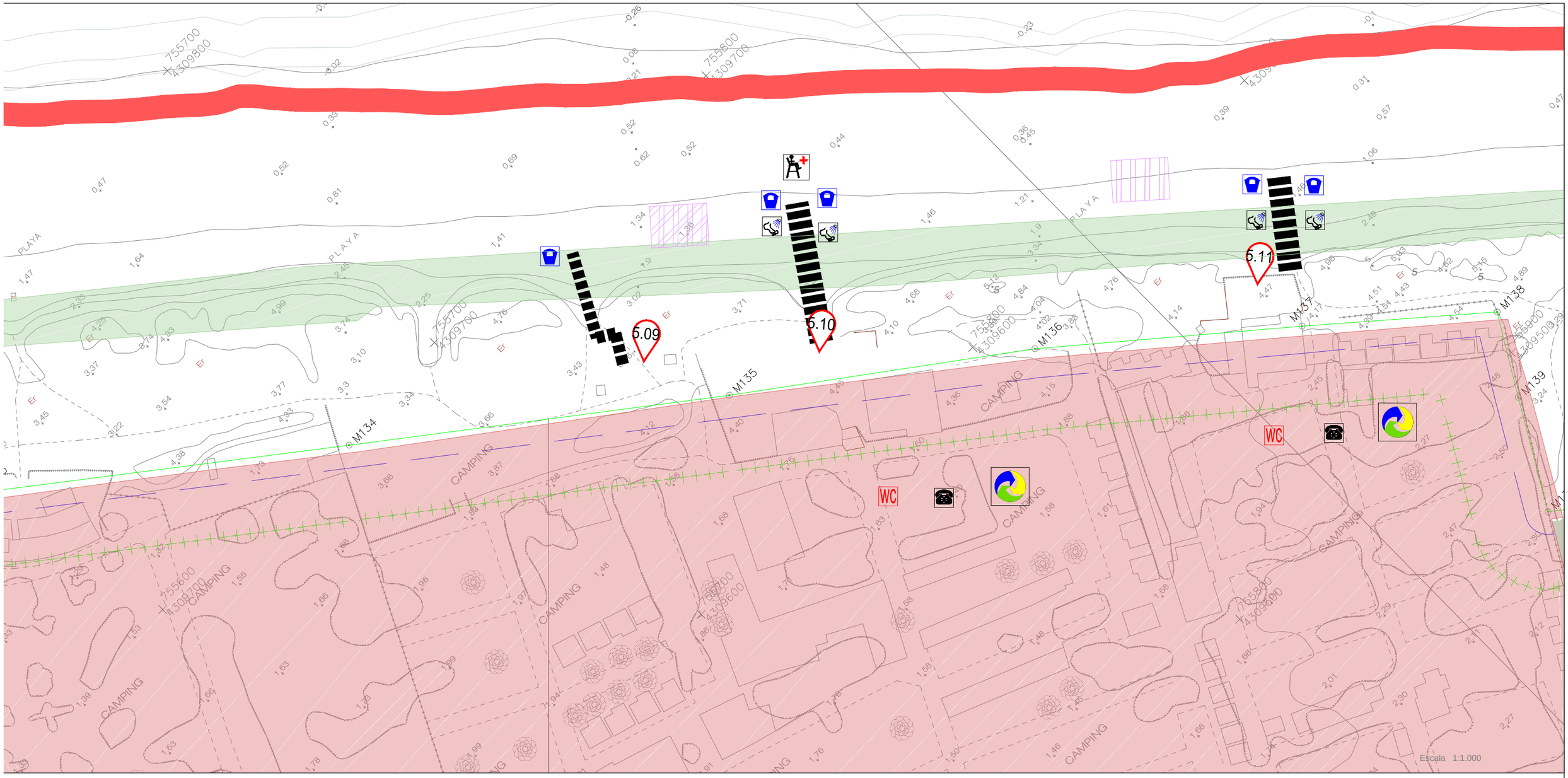

CONDUCCION ELECTRICA

CONDUCCION AGUA POTABLE

ARROYOS, RÍOS

PUNTOS DE MUESTREO DEL ANÁLISIS DEL AGUA DE BAÑO

SEÑALIZACIÓN ESTADO DE LA MAR

PANELES INFORMATIVOS

INFORMACIÓN CAMPAÑA BANDERA AZUL

INFORMACIÓN CALIDAD DEL AGUA

BANDERA AZUL

PUNTO AGUA POTABLE

SOMBRILLAS-HAMACAS

XIRINGUITOS

RETRETES PÚBLICOS

LAVAPIÉS

MASAGES

PUESTO DE VIGILANCIA DE SOCORRISTAS CON MATERIAL Y EQUIPAMIENTO DE SALVAMENTO

PUESTO DE VIGILANCIA DE FINES DE SEMANA

POSTA SANITARIA CON MATERIAL Y EQUIPAMIENTO DE PRIMEROS AUXILIOS

CARRIL BICI

PASARELAS

BALIZAMIENTO ENTRADA-SALIDA AL AGUA

ZONAS PEATONALES

PARKING BICIS

PARKING MINUSVALIDOS

APARCAMIENTOS

ZONA DONDE ESTÁ PROHIBIDO CIRCULAR O APARCAR

TELEFONOS PÚBLICOS

CAMINOS Y ACCESOS PLAYAS PARA PEATONES

CAFETERIAS, BARES, RESTAURANTES, PUESTOS DE HELADOS

ESCUELA DE VELA

JUEGOS INFANTILES

PAPELERAS A PIE DE PLAYA

CONTENEDOR DE VIDRIO

CONTENEDORES INDIFERENCIADOS

PUNTO DE RECOGIDA SELECTIVA

DUCHAS MINUSVALIDOS

RAMPAS MINUSVALIDOS

RETRETES PARA DISCAPACITADOS

SERVIDUMBRE DE PASO

PROTECCIÓN DUNAR

SISTEMAS GENERALES

ZONAS HÚMEDAS

DPMT

AREA DEPORTIVA

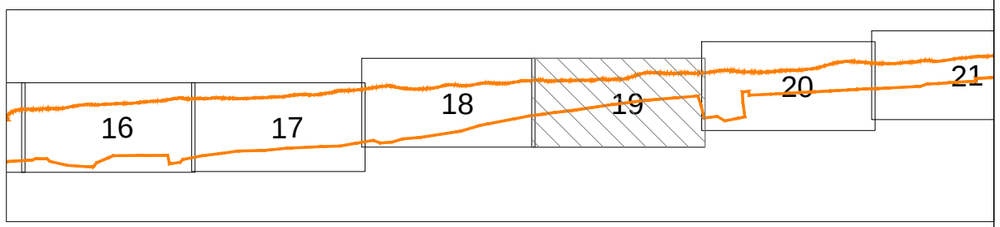

AYUNTAMIENTO DE OLIVA

PLAYAS OLIVA 2017

La Ingeniera Técnica Agrícola: Carmen Santonja Beneyto

La Topografa Municipal Lara Perez Bessone

Escala 1:1.000

0 50 100 200

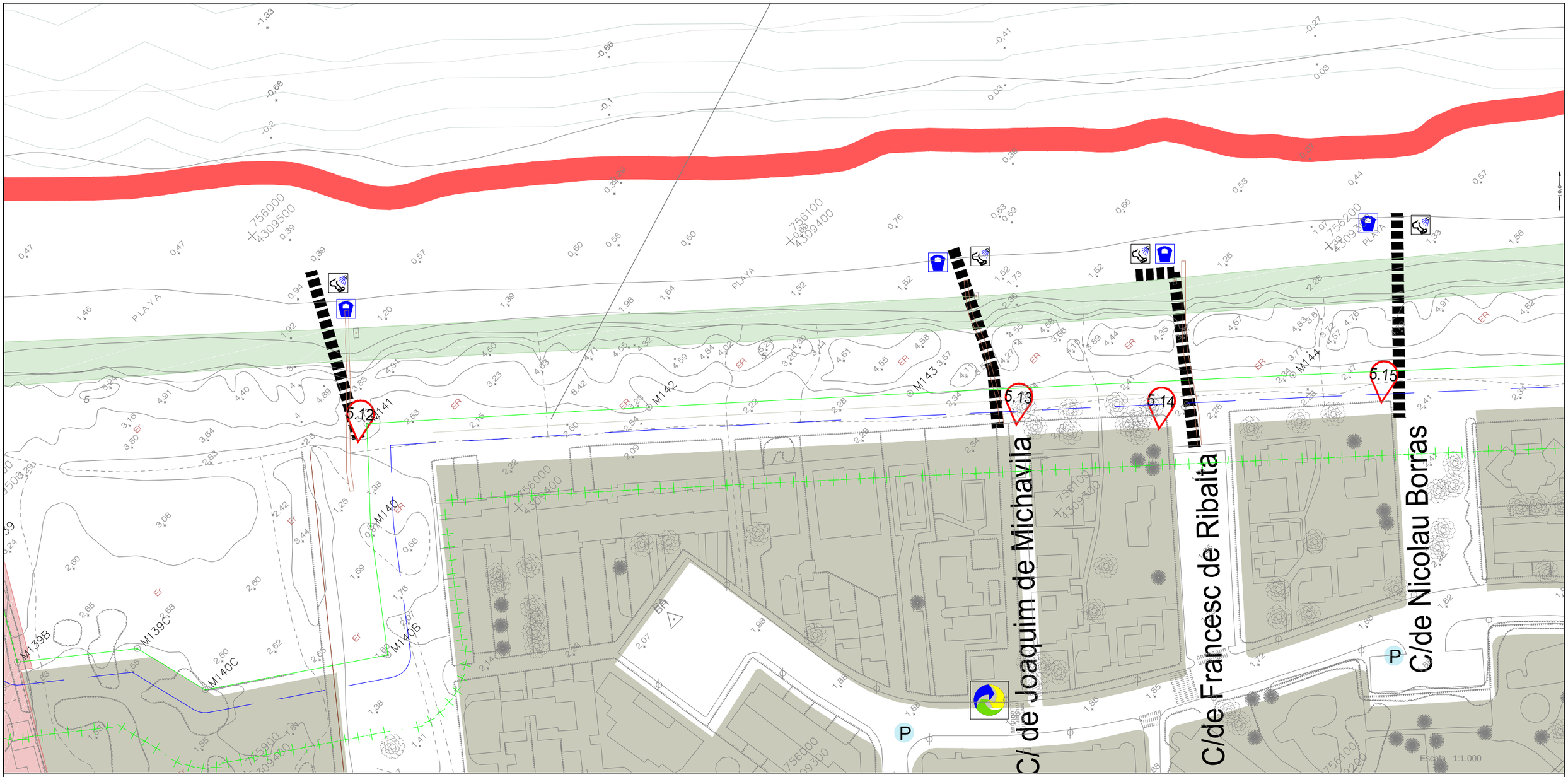

CONDUCCION ELECTRICA

CONDUCCION AGUA POTABLE

ARROYOS, RÍOS

PUNTOS DE MUESTREO DEL ANÁLISIS DEL AGUA DE BAÑO

SEÑALIZACIÓN ESTADO DE LA MAR

PANELES INFORMATIVOS

INFORMACIÓN CAMPAÑA BANDERA AZUL

INFORMACIÓN CALIDAD DEL AGUA

BANDERA AZUL

PUNTO AGUA POTABLE

SOMBRILLAS-HAMACAS

XIRINGUITOS

RETRETES PÚBLICOS

LAVAPIÉS

MASAGES

PUESTO DE VIGILANCIA DE SOCORRISTAS CON MATERIAL Y EQUIPAMIENTO DE SALVAMENTO

PUESTO DE VIGILANCIA DE FINES DE SEMANA

POSTA SANITARIA CON MATERIAL Y EQUIPAMIENTO DE PRIMEROS AUXILIOS

CARRIL BICI

PASARELAS

BALIZAMIENTO ENTRADA-SALIDA AL AGUA

ZONAS PEATONALES

PARKING BICIS

PARKING MINUSVALIDOS

APARCAMIENTOS

ZONA DONDE ESTÁ PROHIBIDO CIRCULAR O APARCAR

TELEFONOS PÚBLICOS

CAMINOS Y ACCESOS PLAYAS PARA PEATONES

CAFETERIAS, BARES, RESTAURANTES, PUESTOS DE HELADOS

ESCUELA DE VELA

JUEGOS INFANTILES

PAPELERAS A PIE DE PLAYA

CONTENEDOR DE VIDRIO

CONTENEDORES INDIFERENCIADOS

PUNTO DE RECOGIDA SELECTIVA

DUCHAS MINUSVALIDOS

RAMPAS MINUSVALIDOS

RETRETES PARA DISCAPACITADOS

SERVIDUMBRE DE PASO

PROTECCIÓN DUNAR

SISTEMAS GENERALES

ZONAS HÚMEDAS

DPMT

AREA DEPORTIVA

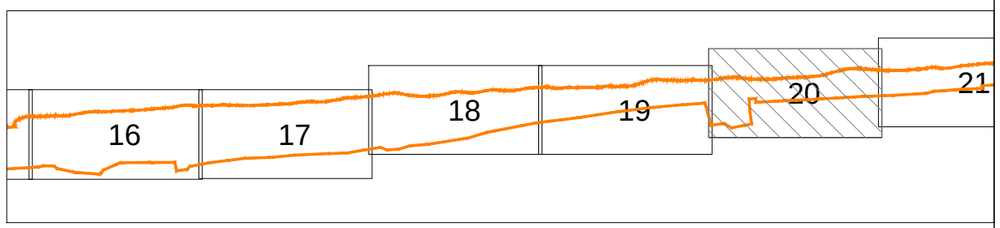

AYUNTAMIENTO DE OLIVA

PLAYAS OLIVA 2017

La Ingeniera Técnica Agrícola: Carmen Santonja Beneyto

La Topografa Municipal Lara Perez Bessone

Escala 1:1.000

0 50 100 200

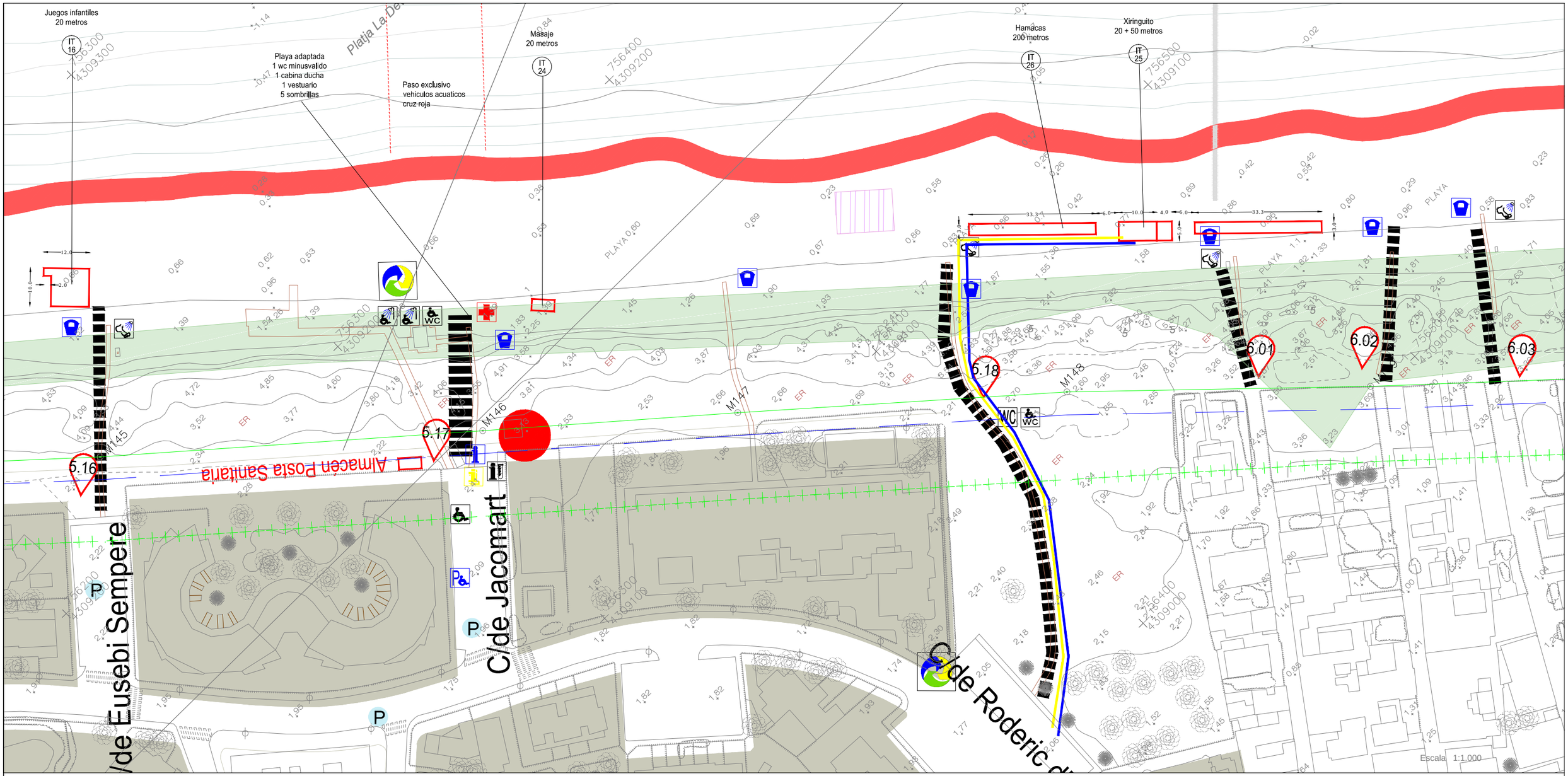

CONDUCCION ELECTRICA

CONDUCCION AGUA POTABLE

ARROYOS, RÍOS

PUNTOS DE MUESTREO DEL ANÁLISIS DEL AGUA DE BAÑO

SEÑALIZACIÓN ESTADO DE LA MAR

PANELES INFORMATIVOS

INFORMACIÓN CAMPAÑA BANDERA AZUL

INFORMACIÓN CALIDAD DEL AGUA

BANDERA AZUL

PUNTO AGUA POTABLE

SOMBRILLAS-HAMACAS

XIRINGUITOS

RETRETES PÚBLICOS

LAVAPIÉS

MASAGES

PUESTO DE VIGILANCIA DE SOCORRISTAS CON MATERIAL Y EQUIPAMIENTO DE SALVAMENTO

PUESTO DE VIGILANCIA DE FINES DE SEMANA

POSTA SANITARIA CON MATERIAL Y EQUIPAMIENTO DE PRIMEROS AUXILIOS

CARRIL BICI

PASARELAS

BALIZAMIENTO ENTRADA-SALIDA AL AGUA

ZONAS PEATONALES

PARKING BICIS

PARKING MINUSVALIDOS

APARCAMIENTOS

ZONA DONDE ESTÁ PROHIBIDO CIRCULAR O APARCAR

TELEFONOS PÚBLICOS

CAMINOS Y ACCESOS PLAYAS PARA PEATONES

CAFETERIAS, BARES, RESTAURANTES, PUESTOS DE HELADOS

ESCUELA DE VELA

JUEGOS INFANTILES

PAPELERAS A PIE DE PLAYA

CONTENEDOR DE VIDRIO

CONTENEDORES INDIFERENCIADOS

PUNTO DE RECOGIDA SELECTIVA

DUCHAS MINUSVALIDOS

RAMPAS MINUSVALIDOS

RETRETES PARA DISCAPACITADOS

SERVIDUMBRE DE PASO

PROTECCIÓN DUNAR

SISTEMAS GENERALES

ZONAS HÚMEDAS

DPMT

AREA DEPORTIVA

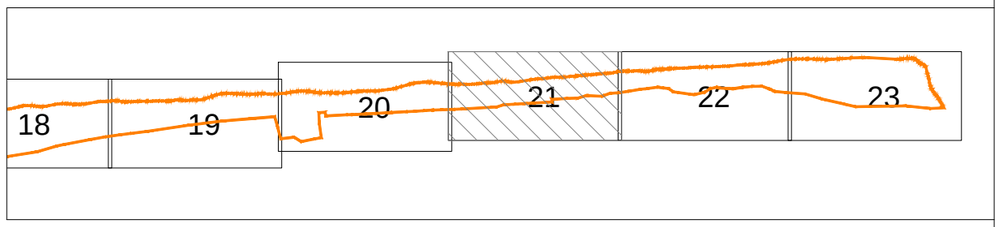

AYUNTAMIENTO DE OLIVA

PLAYAS OLIVA 2017

La Ingeniera Técnica Agrícola: Carmen Santonja Beneyto

La Topografa Municipal Lara Perez Bessone

Escala 1:1.000

0 50 100 200

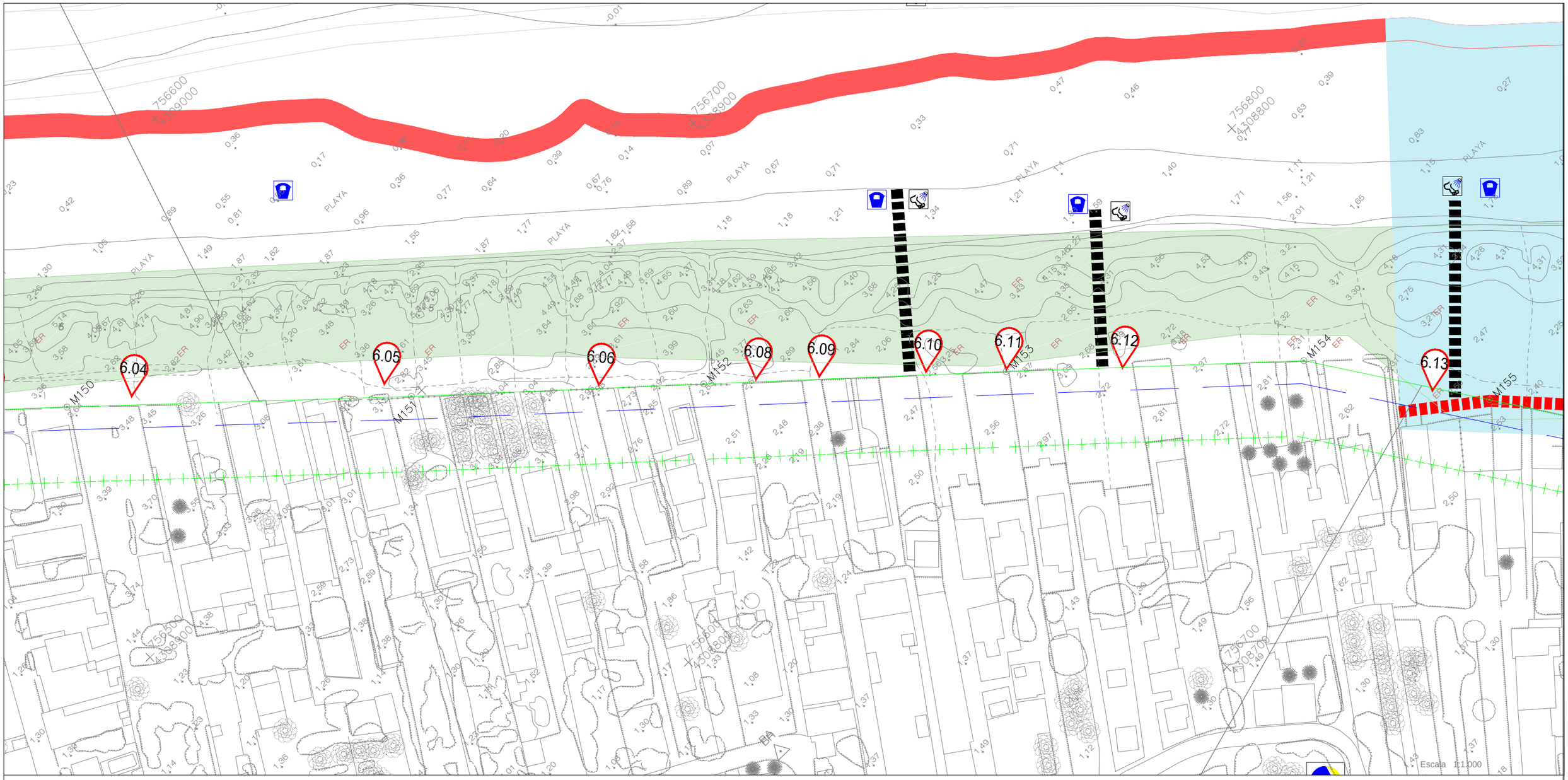

CONDUCCION ELECTRICA

CONDUCCION AGUA POTABLE

ARROYOS, RÍOS

PUNTOS DE MUESTREO DEL ANÁLISIS DEL AGUA DE BAÑO

SEÑALIZACIÓN ESTADO DE LA MAR

PANELES INFORMATIVOS

INFORMACIÓN CAMPAÑA BANDERA AZUL

INFORMACIÓN CALIDAD DEL AGUA

BANDERA AZUL

PUNTO AGUA POTABLE

SOMBRILLAS-HAMACAS

XIRINGUITOS

RETRETES PÚBLICOS

LAVAPIÉS

MASAGES

PUESTO DE VIGILANCIA DE SOCORRISTAS CON MATERIAL Y EQUIPAMIENTO DE SALVAMENTO

PUESTO DE VIGILANCIA DE FINES DE SEMANA

POSTA SANITARIA CON MATERIAL Y EQUIPAMIENTO DE PRIMEROS AUXILIOS

CARRIL BICI

PASARELAS

BALIZAMIENTO ENTRADA-SALIDA AL AGUA

ZONAS PEATONALES

PARKING BICIS

PARKING MINUSVALIDOS

APARCAMIENTOS

ZONA DONDE ESTÁ PROHIBIDO CIRCULAR O APARCAR

TELEFONOS PÚBLICOS

CAMINOS Y ACCESOS PLAYAS PARA PEATONES

CAFETERIAS, BARES, RESTAURANTES, PUESTOS DE HELADOS

ESCUELA DE VELA

JUEGOS INFANTILES

PAPELERAS A PIE DE PLAYA

CONTENEDOR DE VIDRIO

CONTENEDORES INDIFERENCIADOS

PUNTO DE RECOGIDA SELECTIVA

DUCHAS MINUSVALIDOS

RAMPAS MINUSVALIDOS

RETRETES PARA DISCAPACITADOS

SERVIDUMBRE DE PASO

PROTECCIÓN DUNAR

SISTEMAS GENERALES

ZONAS HÚMEDAS

DPMT

AREA DEPORTIVA

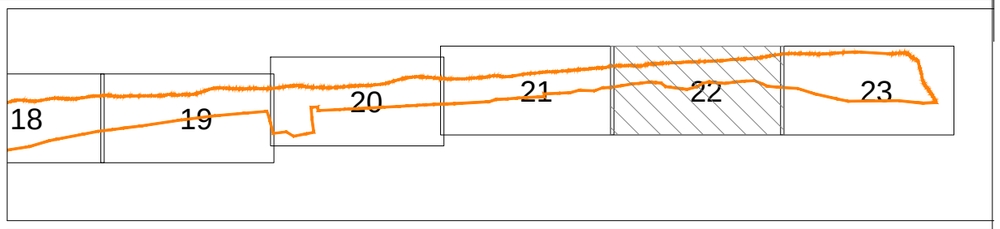

AYUNTAMIENTO DE OLIVA

PLAYAS OLIVA 2017

La Ingeniera Técnica Agrícola: Carmen Santonja Beneyto

La Topografa Municipal Lara Perez Bessone

Escala 1:1.000

0 50 100 200

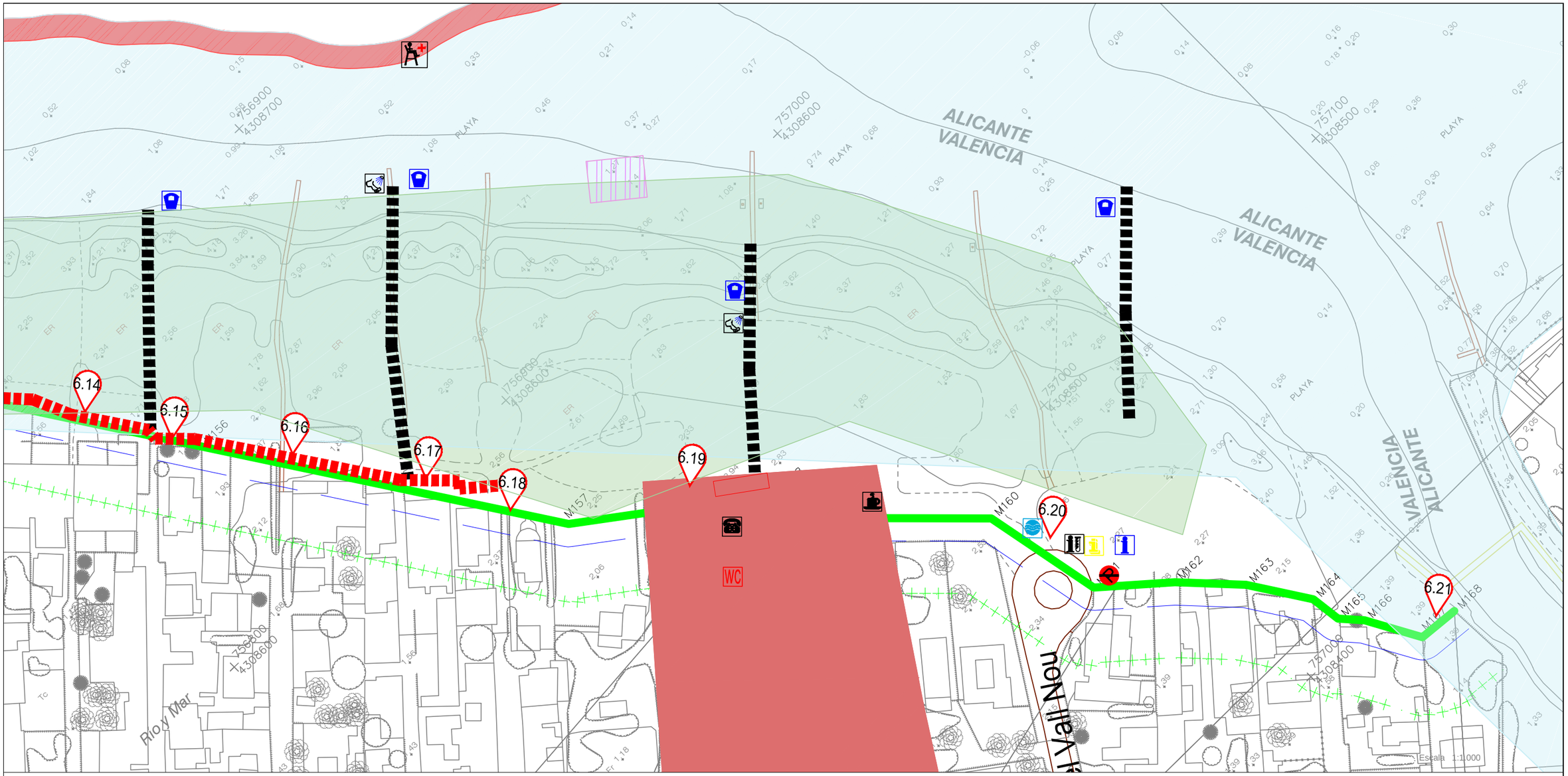

CONDUCCION ELECTRICA

CONDUCCION AGUA POTABLE

ARROYOS, RÍOS

PUNTOS DE MUESTREO DEL ANÁLISIS DEL AGUA DE BAÑO

SEÑALIZACIÓN ESTADO DE LA MAR

PANELES INFORMATIVOS

INFORMACIÓN CAMPAÑA BANDERA AZUL

INFORMACIÓN CALIDAD DEL AGUA

BANDERA AZUL

PUNTO AGUA POTABLE

SOMBRILLAS-HAMACAS

XIRINGUITOS

RETRETES PÚBLICOS

LAVAPIÉS

MASAGES

PUESTO DE VIGILANCIA DE SOCORRISTAS CON MATERIAL Y EQUIPAMIENTO DE SALVAMENTO

PUESTO DE VIGILANCIA DE FINES DE SEMANA

POSTA SANITARIA CON MATERIAL Y EQUIPAMIENTO DE PRIMEROS AUXILIOS

CARRIL BICI

PASARELAS

BALIZAMIENTO ENTRADA-SALIDA AL AGUA

ZONAS PEATONALES

PARKING BICIS

PARKING MINUSVALIDOS

APARCAMIENTOS

ZONA DONDE ESTÁ PROHIBIDO CIRCULAR O APARCAR

TELEFONOS PÚBLICOS

CAMINOS Y ACCESOS PLAYAS PARA PEATONES

CAFETERIAS, BARES, RESTAURANTES, PUESTOS DE HELADOS

ESCUELA DE VELA

JUEGOS INFANTILES

PAPELERAS A PIE DE PLAYA

CONTENEDOR DE VIDRIO

CONTENEDORES INDIFERENCIADOS

PUNTO DE RECOGIDA SELECTIVA

DUCHAS MINUSVALIDOS

RAMPAS MINUSVALIDOS

RETRETES PARA DISCAPACITADOS

SERVIDUMBRE DE PASO

PROTECCIÓN DUNAR

SISTEMAS GENERALES

ZONAS HÚMEDAS

DPMT

AREA DEPORTIVA

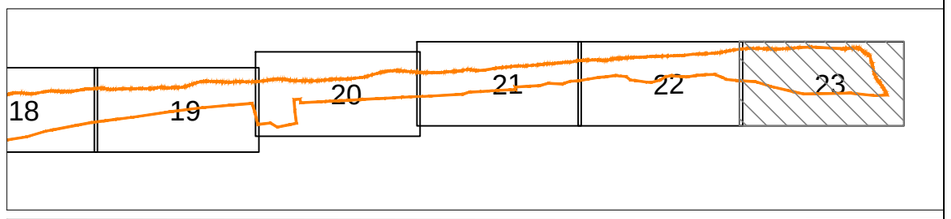

AYUNTAMIENTO DE OLIVA

PLAYAS OLIVA 2017

La Ingeniera Técnica Agrícola: Carmen Santonja Beneyto

La Topografa Municipal Lara Perez Bessone

Escala 1:1.000

0 50 100 200